




## Wasserrahmenrichtlinie vor Ort

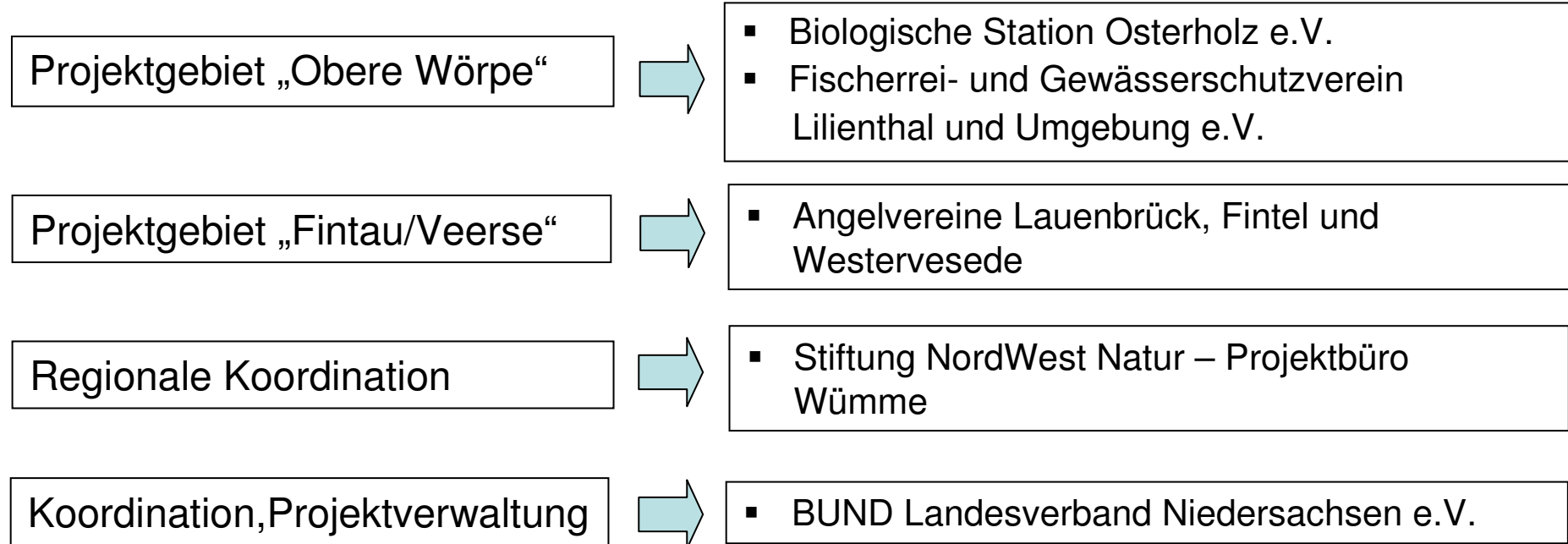
Dipl. - Ing. Gunnar Oertel, Stiftung NordWest Natur  
25.6.2008



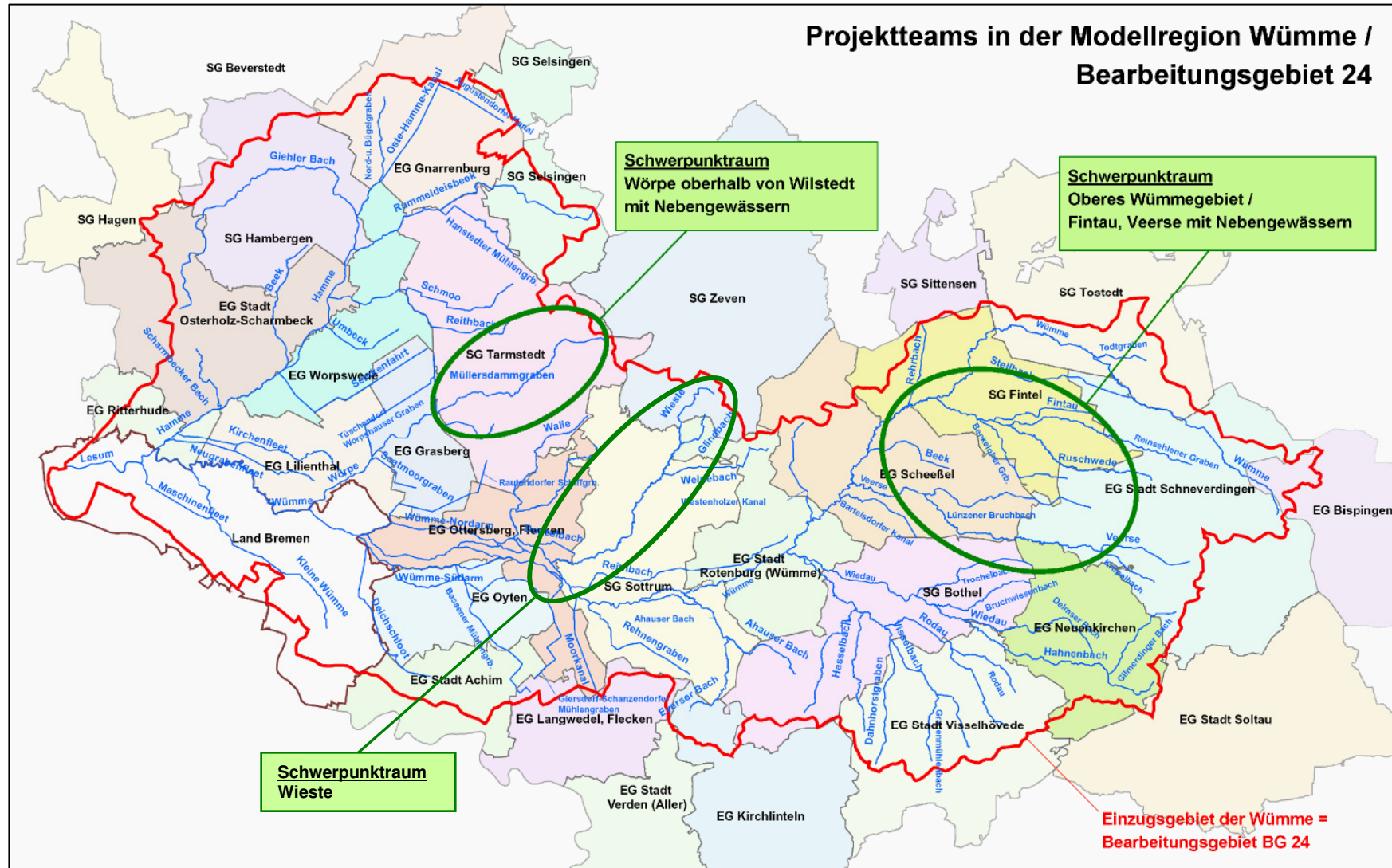


*„Projektteams für einen guten Zustand vor Ort“  
Beitrag zur Zielerreichung der EG –  
Wasserrahmenrichtlinie in der Modellregion Wümme*





- Projektvorstellung vor Ort
- Zusammenarbeit mit den Unterhaltungsverbänden im Projektgebiet
- Aufbau des Projektteams
- Pressearbeit, Internet
- Maßnahmenplanung 2008/2009
- Kooperation mit den Schulen





**Initiative  
„Kulturlandschaft Wiesteniederung“  
- Empfehlungen für ein Arbeitsprogramm 2008/09 -**



Gunnar Oertel (Stiftung NordWest Natur)  
Michael Jürging (Ingenieurgemeinschaft aqwa)



## Initiative „Kulturlandschaft Wiesteniederung“ - Empfehlungen für ein Arbeitsprogramm 2008/09 -



## „Das Blaue Netzwerk“ - Wiesteschulen im Verbund mit Wümmeschulen

Flusslandschaften entdecken,  
erforschen, erleben

- **Fachliche Begleitung der Aktivitäten der Wiesteschulen**
- **Bildungsbesuche zu Wasser und zu Land im Einzugsgebiet der Wümme**
- **Konzept und Erstausgabe eines Newsletter „Das Blaue Netzwerk“**

## Initiative „Kulturlandschaft Wiesteniederung“ - Empfehlungen für ein Arbeitsprogramm 2008/09 -



„Siste Viator“: Das Denkmal kommt zum Betrachter

## Umbau eines Bauwagens zum „mobilen Wiestelabor“ Bildungsarbeit vor Ort

- **Abstimmung mit den Bildungsträgern: Geräte- und Materialbedarf für Untersuchungen im Gelände als Bestandteil eines Curriculums**
- **Anschaffung des Bauwagens und der Gerätschaften**
- **Umbau und Einrichtung des Bauwagens als Projekt der Berufsschule Rotenburg**
- **Öffentlichkeitswirksame „Taufe“ und Übergabe des mobilen Wiestelabors**

## Initiative „Kulturlandschaft Wiesteniederung“ - Empfehlungen für ein Arbeitsprogramm 2008/09 -



### Historisch-ökologische Entdeckertour „Kulturland- schaft Wiesteniederung“

Zusammenhänge anschaulich machen  
und Handlungsbedarf aufzeigen

- **Gemeinsame Auswahl geeigneter Stationen und Panoramaplätze im Gelände**
- **Konzipierung einer Wegeroute für Radfahrer, Wanderer und Kindergruppen – abseits des Autoverkehrs**
- **Maßnahmenvorschläge für die Wegeroute als landschaftlich reizvolle Verbindungslinie zwischen den Stationen**



**Initiative „Kulturlandschaft Wiesteniederung“  
- Empfehlungen für ein Arbeitsprogramm 2008/09 -**



**Auf dem Weg zum guten  
Zustand**

**Gewässerentwicklung im Bereich  
der Wiesteniederung**

- **Maßnahmenkonzept (NWN – NLWKN Verden – UHV „Mittlere Wümme“)**
- **Abstimmung des Konzeptes mit den Planungsbeteiligten  
(Landkreis, Gemeinde, Gebietskooperation)**
- **Grundlagen der Maßnahmenplanung  
(Planverfahren, Finanzierung, Arbeits- und Zeitplanung)**

# Initiative „Kulturlandschaft Wiesteniederung“ - Empfehlungen für ein Arbeitsprogramm 2008/09 -



## WK 24039 Wieste – Maßnahmenplanung WRRL (Stand Mai 2008)



- **Anlage von Gewässerrandstreifen mit naturnaher Vegetation**
- **Entwicklung auf Aufbau standortheimischer Gehölze**
- **Maßnahmen zur Sohlstabilisierung**
- **Reduktion der Sandfrachten und -einträge**
- **Wiedervernässung und Umwandlung von Acker in extensives Grünland an der unteren Wieste**
- **Umwandlung von Nadel- in Laubforst/Sukzession an der unteren Wieste**
- **Optimierung der ökologischen Durchgängigkeit eines Querbauwerkes (Autobahnbrücke)**
- **Verlegung und naturnahe Umgestaltung der oberen Wieste**



# Initiative „Kulturlandschaft Wiesteniederung“ - Empfehlungen für ein Arbeitsprogramm 2008/09 -



## Flurbereinigung Horstedt

Aussicht auf Win-win-Lösungen für  
die Kulturlandschaft Wiesteniederung

- **Relevante Einzelziele und Maßnahmen der Kulturlandschaft Wiesteniederung im Hinblick auf das Flurbereinigungsverfahren**
- **Abstimmung der Ziele und Maßnahmen mit der Naturschutzbehörde und dem UHV „Mittlere Wümme“**
- **Anpassung der räumlichen Grenzen und der Inhalte des Flurbereinigungsverfahrens**



