





**Legende:**

-  Grundwassermessstelle  
(Bezeichnung/  
Grundwasserstand 21.11.2006 in m)
-  Oberflächengewässermessstelle
-  Feuerlöschbrunnen  
(Grundwasserstand 21.11.2006 in m)



**Grundwassergleichenplan**

**Allerwehre Weyhausen**



Bearbeitung:	Dr. K. Meyer
Digitale Bearbeitung:	Dipl. Geogr. M. Gering
geprüft durch:	Me
Datum:	25.10.2007
Projekt-Nr.:	56078
Projekt-Datei:	gw_monitoring_veyhs.apr zwischenbericht_2007_anl2.eps

 GERIESINGENIEURE BÜRO FÜR STANDORTKENNUNG GMBH Kirchberg 12 · 31130 Gleichen-Reinhausen	Anlage-Nr.: <b>2</b>
--	-------------------------