Übersicht

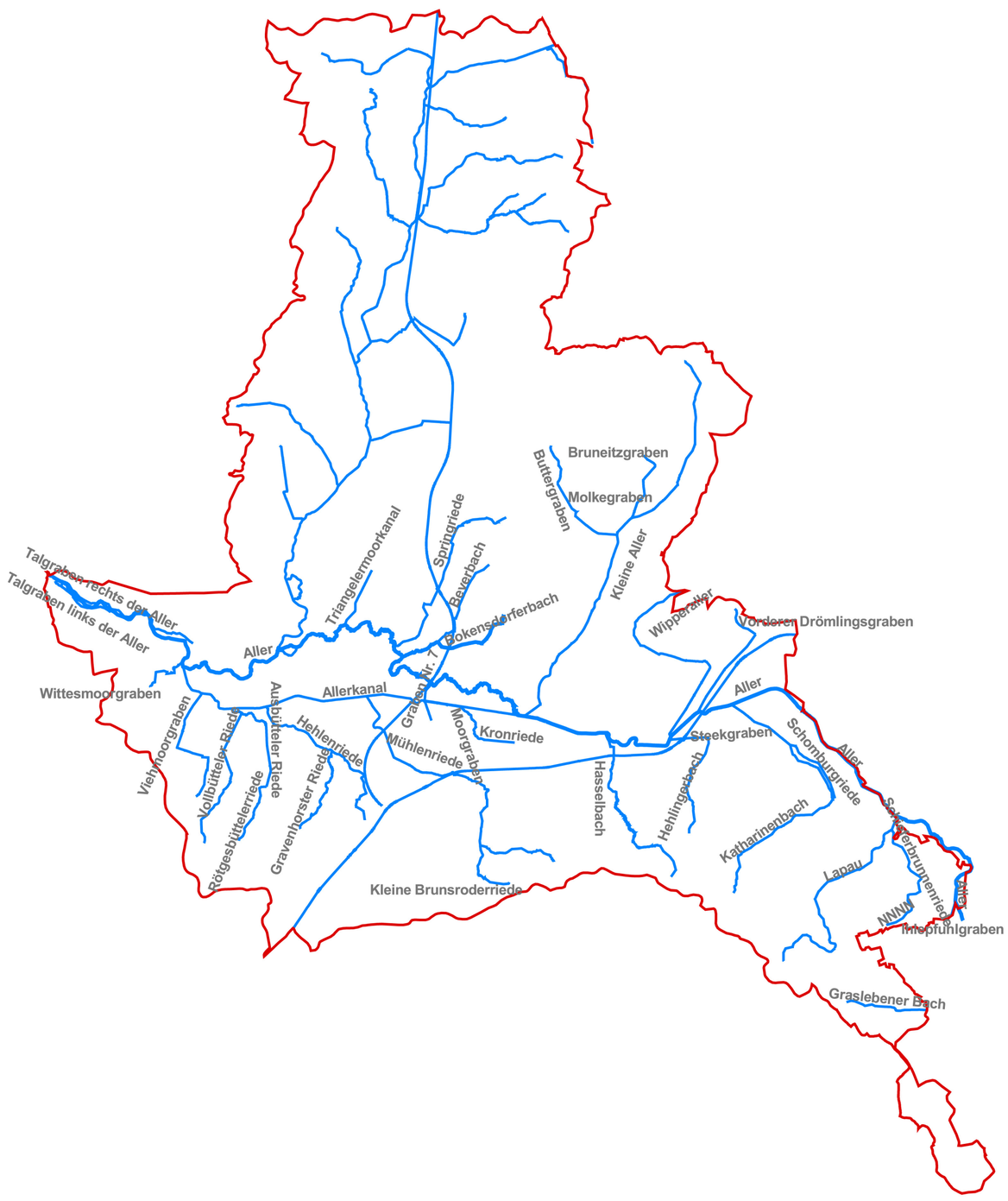


Unterhaltungsart

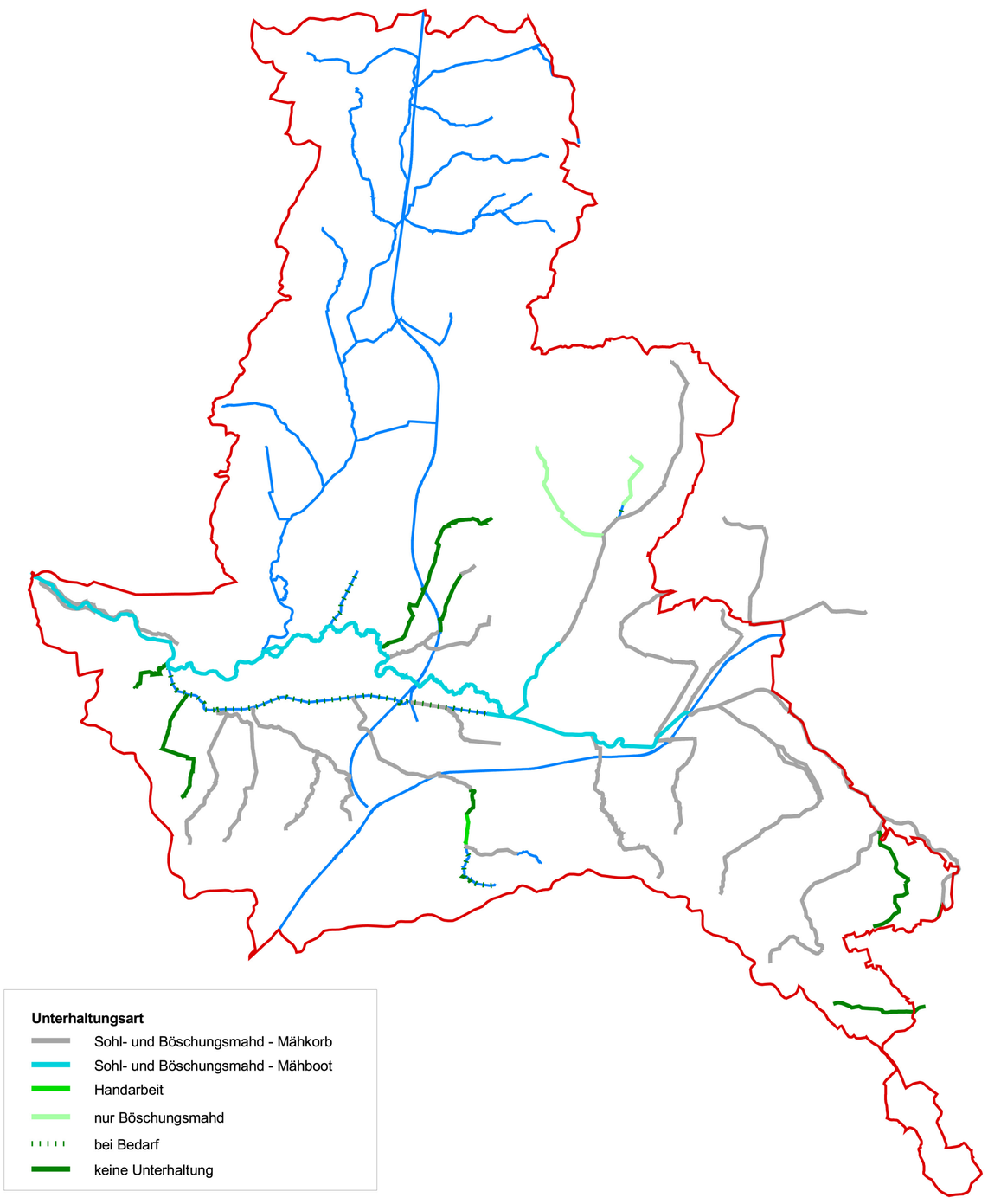


Unterhaltungsart / Art der Böschungsmahd

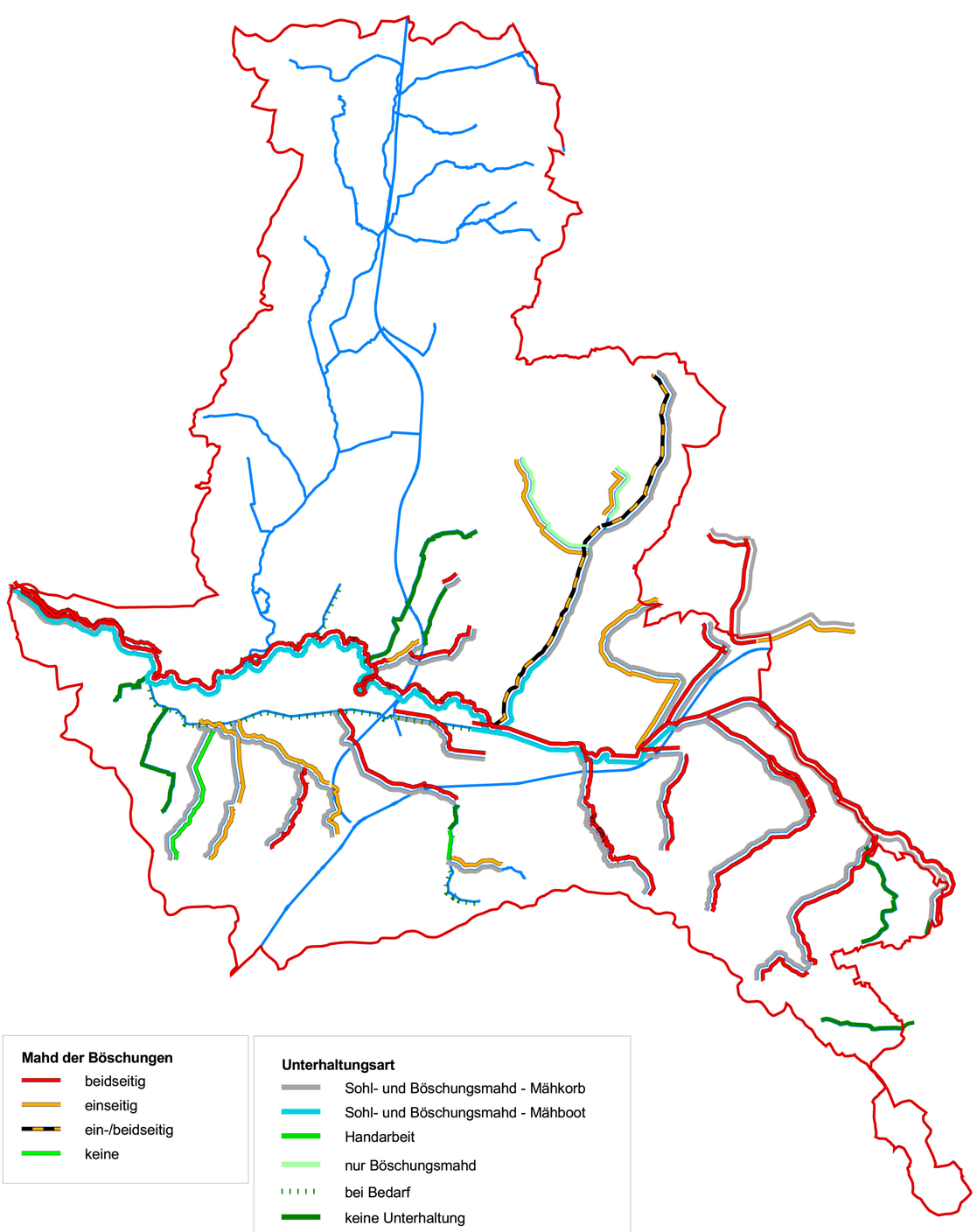


Unterhaltungsart / Unterhaltungsturnus

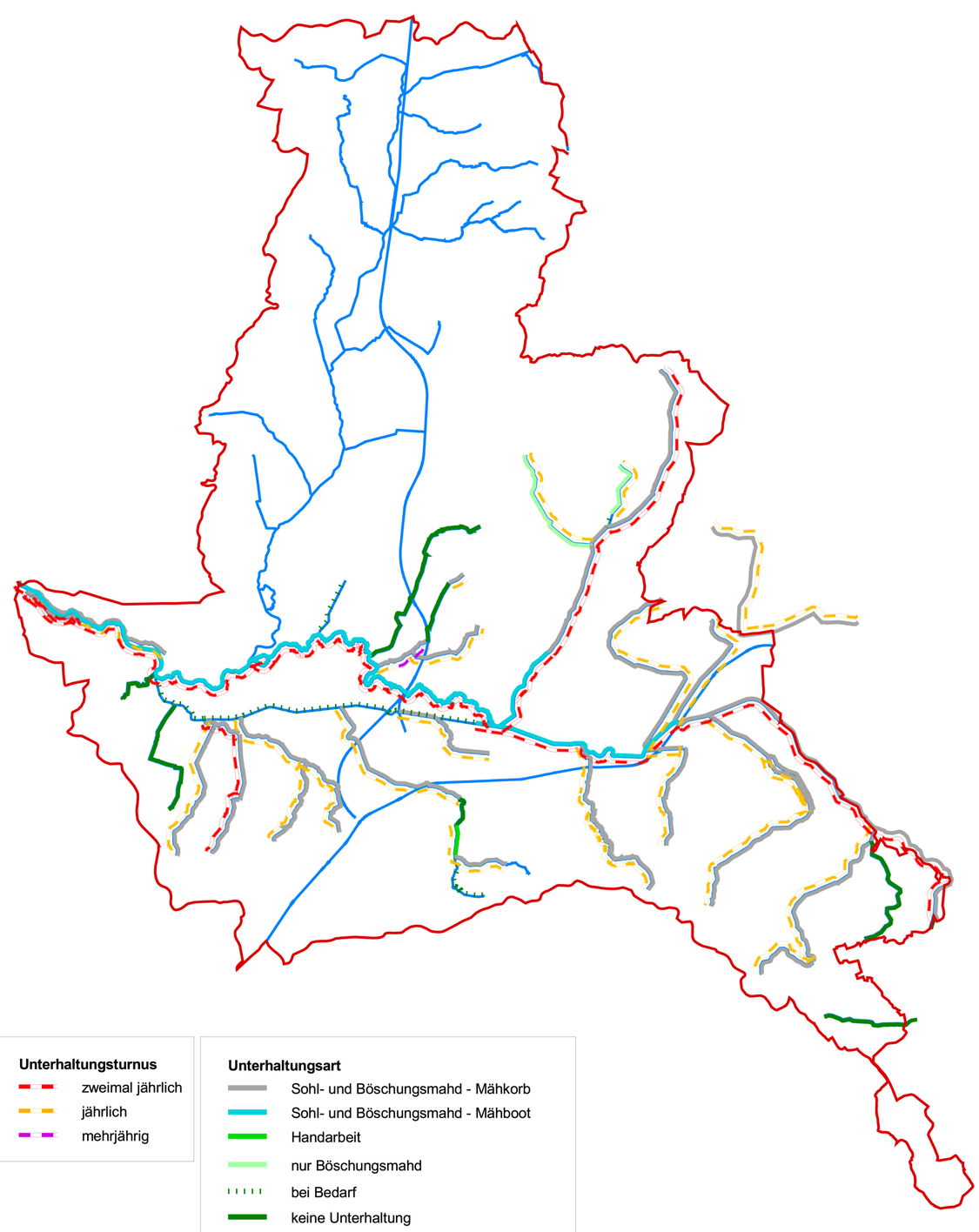


Legende:

Grenze des Bearbeitungsgebietes 14

| WK_ID | NAME | UNTERHALTUNG | TURNUS | SEITEN | BEMERKUNG_ |
|---|---|---|---|---|---|
| 14014 | **Aller** | Mähboot | zweimal jährlich | beidseitig | |
| 14014 | **Aller** | Mähboot | zweimal jährlich | beidseitig | Böschungen im Herbst meist einseitig |
| 14014 | **Aller** | Mähboot | zweimal jährlich | beidseitig | bei geringem Wasserstand ab Neuhaus Möhkorb; B=schungen im Herbst meist einseitig |
| 14044 | **Aller** | Mähboot | zweimal jährlich | beidseitig | Böschungen im Herbst meist einseitig |
| 14044 | **Aller** | Mähkorb | zweimal jährlich | beidseitig | Böschungen im Herbst meist einseitig |
| 14046 | **Allerkanal** | bei Bedarf | | | |
| 14046 | **Allerkanal** | bei Bedarf | | | |
| 14046 | **Allerkanal** | Mähboot | zweimal jährlich | beidseitig | |
| 14029 | **Aushütteler Riede** | Mähkorb | zweimal jährlich | einseitig | nach Möglichkeit einseitig; im Sommer nur Böschung; im Herbst auch Sohle |
| 14017 | **Beverbach** | Mähkorb | jährlich | beidseitig | |
| 14017 | **Beverbach** | Mähkorb | mehrjährig | einseitig | |
| 14018 | **Beverbach** | Mähkorb | mehrjährig | einseitig | |
| 14018 | **Beverbach** | keine | | | |
| 14018 | **Beverbach** | keine | | | |
| 14018 | **Beverbach** | Mähkorb | jährlich | beidseitig | |
| 14017 | **Bokensdorferbach** | Mähkorb | jährlich | beidseitig | |
| 14021 | **Bruneitzgraben** | Böschungsmahd | jährlich | einseitig | Sohle nach Bedarf |
| 14020 | **Buttergraben** | Böschungsmahd | jährlich | einseitig | Sohle nach Bedarf |
| OT002 | **Fanggraben** | Mähkorb | jährlich | einseitig | Kompletträumung |
| 14045 | **Graslebener Bach** | keine | | | |
| 14031 | **Gravenhorster Riede** | Mähkorb | jährlich | beidseitig | intensive landwirtschaftl. Nutzung |
| 14034 | **Hasselbach** | Mähkorb | jährlich | beidseitig | in Waldgebieten nach Bedarf |
| 14034 | **Hasselbach** | Mähkorb | jährlich | beidseitig | im Stadtgebiet verrohrt |
| 14030 | **Hehlenriede** | Mähkorb | jährlich | einseitig | nach Bedarf Unterhaltung da Einleitung aus MLK; 1. Junihälfte; |
| 14030 | **Hehlenriede** | Mähkorb | jährlich | einseitig | Unterhaltung da Einleitung aus MLK; 1. Junihälfte |
| 14035 | **Hehlingerbach** | Mähkorb | jährlich | beidseitig | |
| 14036 | **Hehlingerbach** | Mähkorb | jährlich | beidseitig | |
| 14044 | **Ihlepfuhlgraben** | keine | | | |

| WK_ID | NAME | UNTERHALTUNG | TURNUS | SEITEN | BEMERKUNG_ |
|---|---|---|---|---|---|
| 14037 | **Katharinenbach** | Mähkorb | jährlich | beidseitig | |
| 14040 | **Katharinenbach** | Mähkorb | jährlich | beidseitig | |
| 14022 | **Kleine Aller** | Mähkorb | zweimal jährlich | ein-/beidseitig | Böschung: im Frühjahr einseitig; Herbst beidseitig |
| 14019 | **Kleine Aller** | Mähkorb | zweimal jährlich | ein-/beidseitig | Böschung: im Frühjahr einseitig; Herbst beidseitig |
| 14019 | **Kleine Aller** | Mähboot | zweimal jährlich | ein-/beidseitig | Böschung: im Frühjahr einseitig; Herbst beidseitig |
| 14019 | **Kleine Aller** | Mähkorb | zweimal jährlich | ein-/beidseitig | Böschung: im Frühjahr einseitig; Herbst beidseitig |
| 14051 | **Kleine Brunsroderriede** | bei Bedarf | | | Totholzentfernung |
| 14028 | **Kronriede** | Mähkorb | jährlich | beidseitig | |
| OT002 | **Landgraben** | Mähkorb | jährlich | beidseitig | Kompletträumung |
| 14042 | **Lapau** | Mähkorb | jährlich | beidseitig | |
| 14043 | **Lapau** | Mähkorb | jährlich | beidseitig | |
| 14033 | **Mühlenriede** | keine | | | |
| 14033 | **Mühlenriede** | Handarbeit | jährlich | | zeitig im Jahr |
| 14033 | **Mühlenriede** | Mähkorb | jährlich | einseitig | Ausnahme: Renaturierungsstrecken |
| 14021 | **Molkegraben** | bei Bedarf | | | Mähkorb |
| 14032 | **Mühlenriede** | Mähkorb | jährlich | beidseitig | tlw. einseitig |
| 14024 | **NNNN** | Mähkorb | jährlich | beidseitig | Kompletträumung |
| 14041 | **NNNN** | keine | | | |
| 14029 | **Rötgesbütteleriede** | Mähkorb | zweimal jährlich | einseitig | nach Möglichkeit einseitig; im Sommer nur Böschung; im Herbst auch Sohle |
| 14041 | **Schieferbrunnenriede** | keine | | | |
| 14038 | **Schomburgriede** | Mähkorb | jährlich | beidseitig | |
| 14038 | **Schomburgriede** | Mähkorb | jährlich | beidseitig | |
| OT002 | **Sechszehnflüssergraben** | Mähkorb | jährlich | beidseitig | Kompletträumung |
| 14016 | **Springriede** | keine | | | trocken |
| 14035 | **Steekgraben** | Mähkorb | jährlich | beidseitig | Teststrecke Stromirnenmahd (2007, Handarbeit) |
| 14014 | **Talgraben links der Aller** | Mähkorb | zweimal jährlich | beidseitig | ab KA Ettenbüttel |
| 14050 | **Talgraben rechts der Aller** | Mähkorb | zweimal jährlich | beidseitig | |
| 14050 | **Talgraben rechts der Aller** | Mähkorb | jährlich | beidseitig | |
| 14015 | **Triangelermoorkanal** | bei Bedarf | | | Totholzentfernung |
| 14026 | **Viehmoorgraben** | keine | | | trocken |
| 14027 | **Vollbütteler Riede** | Mähkorb | zweimal jährlich | einseitig | nach Möglichkeit einseitig; im Sommer nur Böschung; im Herbst auch Sohle |
| 14027 | **Vollbütteler Riede** | Mähkorb | jährlich | keine | Kompletträumung im Herbst; keine Böschungsmahd |
| 14024 | **Vorderer Drömlingsgraben** | Mähkorb | jährlich | beidseitig | Kompletträumung |
| 14023 | **Wipperaller** | Mähkorb | jährlich | einseitig | im Wald trocken |
| 14025 | **Wittesmoorgraben** | keine | | | trocken |

WASSERVERBAND PEINE

Unterhaltungstätigkeiten an den betrachteten Gewässern

**Umsetzung der EG-WRRL im Bearbeitungsgebiet 14**

| | |
|---|---|
| Bearbeitung: | Henrike Saile |
| Digitale Bearbeitung: | Henrike Saile |
| geprüft durch: | |
| Datum: | 17.09.2007 |
| Projekt-Nr.: | 6033 |
| Projekt-Datei: | allerquelle_hs.apr<br>unterhaltung.eps |

Maßstab: 1:200000

0 4000 8000 12000 Meter

GERIESINGENIEURE
BÜRO FÜR STANDORTERKUNDUNG GMBH
Kirchberg 12 - 37130 Gleichen-Reinhausen

Anlage-Nr.: 10

Quelle: Auszug aus den Geobasisdaten der Niedersächsischen Vermessungs- und Katasterverwaltung © 2005