










Internationale Flussgebietseinheit Elbe Koordinierungsraum Obere und mittlere Elbe Karte 15b: Grundwasserüberwachungsnetz - Chemie

Legende

Messstellen Chemie

- ▲ Überblick + operativ in oberen Grundwasserkörpern
- Überblick + operativ in Grundwasserkörper(-gruppen) in Hauptgrundwasserleitern
- Überblick in Grundwasserkörper(-gruppen) in Hauptgrundwasserleitern
- Überblick + operativ in tiefen Grundwasserkörpern

-  4420 ausgewiesene obere Grundwasserkörper
-  4100 Grundwasserkörper und -gruppen in Hauptgrundwasserleitern
-  47100 ausgewiesene tiefe Grundwasserkörper

-  Grenze des Koordinierungsraumes
-  bedeutende Fließgewässer
-  bedeutende Seen (Standgewässer)
-  Staatsgrenzen
-  Bezirksgrenzen
-  Städte > 50.000 Einwohner

Datenquellen

Fachdaten:
Zuständige Behörden in der Flussgebietseinheit Elbe



Česká republika



Polska

Basisdaten:

- This product includes geographical data licensed from European National Mapping Agencies.
- © EuroGeographics
- Mapa Podziału Hydrograficznego Polski
- ZABAGED® Zeměměřický úřad, Česká republika

Realisierung:



Bundesanstalt für Gewässerkunde



FGG ELBE



IKSE + MKOL



Stand:
Februar 2007

Karte
15b

