

Legende:
 EG-berichtspflichtiges Gewässernetz
 (> 10 km² Einzugsgebiet
 = reduziertes Gewässernetz)
 (Datenquelle: NLWKN)


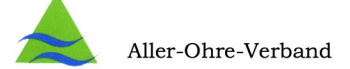
Überprüfung Sohlbauwerke > 0,3 m

- Sohlbauwerk ursprünglich als > 0,3 m eingestuft (Datenquelle: NLWKN)
- Sohlbauwerk > 0,3 m überprüft und nicht bestätigt (neu erfasst durch Genies Ingenieure GmbH)
- Sohlbauwerk überprüft und als > 0,3 m bestätigt / neu eingestuft (neu erfasst durch Genies Ingenieure GmbH)

Sohlbauwerkskonstruktion



- Absturz
- Rampe / Sohlrampe
- Sohlgleite
- Wehr
- Sonstiges

S 10 Sohlbauwerksnummer (Erläuterungen s. Kapitel 8)

Überprüfung Sohlbauwerke Kleine Aller WK 14019 u. WK 14022;
 Steekgraben WK 14035; Hasselbach WK 14034; Wipperaller WK 14023

**Umsetzung der EG-WRRL im
 Bearbeitungsgebiet 14**

Bearbeitung:	Dipl. Umweltbiol. (FH) H. Prange	 Maßstab: 1:40000 0 500 1000 1500 Meter
Digitale Bearbeitung:	Dipl. Umweltbiol. (FH) H. Prange	
Gepflicht durch:	27.06.2006	 ANLAGE-NR.: 15
Datum:	6033	
Projekt-Datei:	allerquelle_bauwerke_060627_apr_sohlbau_kleine_aller_a2hoch.eps	

Quelle: Auszug aus den Geobasisdaten der Niedersächsischen Vermessungs- und Katasterverwaltung © 2005