






-  Hauptgewässer (aus vorhandenem Modell übernommen)
-  Hauptgewässer
-  Nebengewässer
-  Entwässerungsgräben



Quelle: Auszug aus den Geobasisdaten der Niedersächsischen Vermessungs- und Katasterverwaltung


Copyright:  



Dr.-Ing. Andreas Matheja Consulting Services
 Königsberger Str.5
 30938 Burgwedel/ OT. Wettmar
 fon: +49511 / 762-3738
 fax: +49511 / 762-4002
 mobil: +49 / 160-7262809
 email: kontakt@matheja-consult.de

Wasserverband Peine
 Horst 6
 31226 Peine

Erarbeitung eines Operativen Monitorings und eine Integrative Mengenbewirtschaftung für den Grundwasserkörper Fuhse-Wietze - Teilprojekt Wulbeck

Maßstab: 1:75000 	Ausfertigung:	1
	Anlage:	7
	Blatt:	1

Aufgenommene Nebengewässer und Entwässerungsgräben	Datum:		Name:	
	bearbeitet:	08.06.2006	Matheja	
	gezeichnet:	08.06.2006	Schweter	