

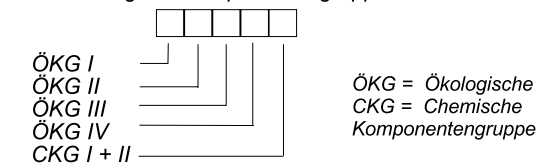
### Zeichenerklärung

#### Zielerreichung bei den Flüssen

(Stand: April 2004)

21-03 bzw. 2-01 Wasserkörpernummer (EZG bzw. Flussbett)

Bewertung der Komponentengruppen:

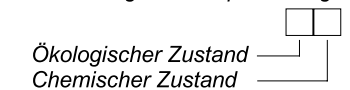


#### Zielerreichung bei den Seen

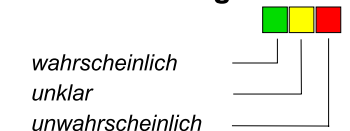
(Stand: April 2004)

Titisee Wasserkörpername

Bewertung der Komponentengruppen:



#### Zielerreichung (Skala)



#### Gewässer

- See (Fläche > 50ha; Datenstand: Juli 2003)
- Fließgewässer (Teilnetz WRRL; Datenstand: Juli 2003)

#### Grenzen

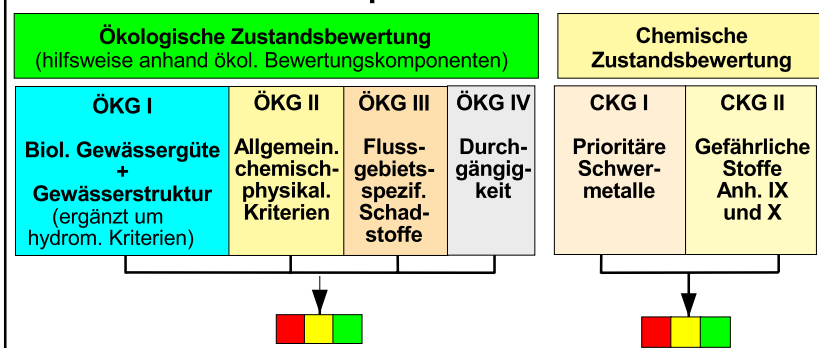
- WRRL-Bearbeitungsgebiet
- WRRL-Teilbearbeitungsgebiet
- Land- / Stadtkreis
- Flusswasserkörper

#### Sonstiges

- Ort

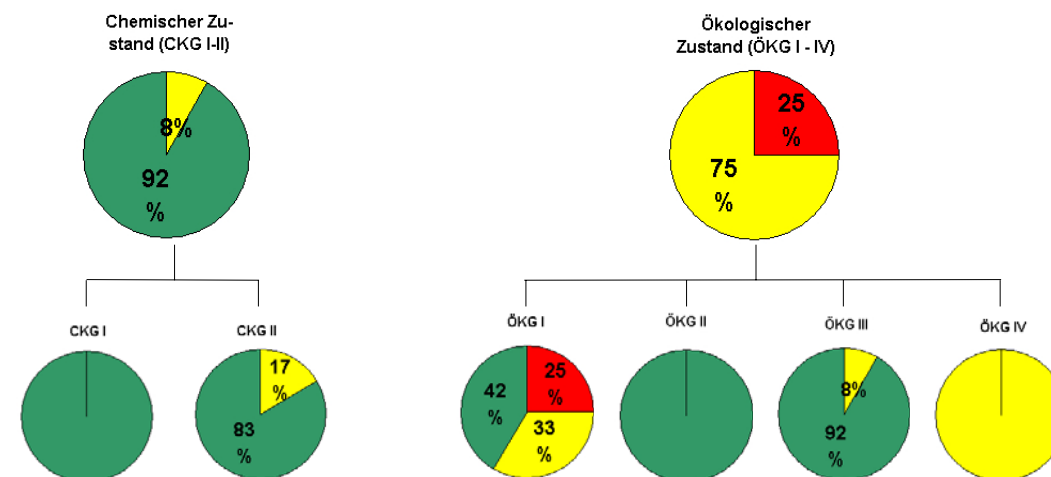
M.: 1:350.000 (DIN A3-Grösse)  
 0 5 10 15 20 25 Kilometer

### Prinzipskizze Flüsse

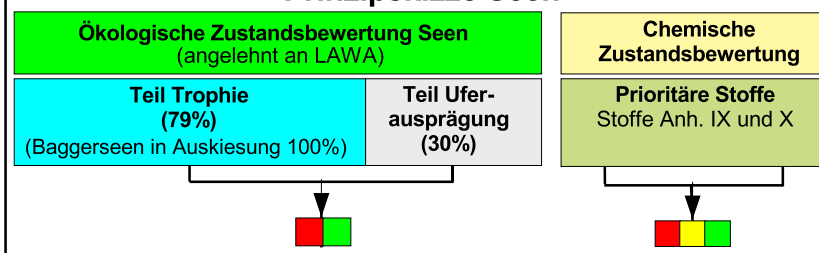


### Ergebnis der Bewertung (Flüsse)

(Worst-Case-Verfahren)



### Prinzipskizze Seen



### Einschätzung der Zielerreichung von Flüssen und Seen (7.8)

Bearbeitungsgebiet Hochrhein

gez.	Datum	Datei	Plan Nr.
fhr, 6/04	14.12.04	k_7_8_gefaehrdung_am_14_12_04	K 7.8