




Teilflächen der Landkreise
im Bearbeitungsgebiet
Ems/ Nordradde (1490 km²):

- Emsland (1.471 km²)
- Grafschaft Bentheim (16 km²)
- Leer (3 km²)

-  Grenze Bundesrepublik Deutschland
-  Landesgrenze Niedersachsen
-  EG-Gewässernetz Ems/ Nordradde
- Bezirke in Niedersachsen
-  Weser-Ems

Bestandsaufnahme zur Umsetzung der EG-Wasserrahmenrichtlinie		
Verwaltungsgrenzen im Bearbeitungsgebiet Ems/ Nordradde		
	Niedersächsisches Landesamt für Ökologie	Maßstab 1:280000
	Quelle: Auszug aus Topographischen Karten und/oder Geobasisdaten ©	Karte: 2
	Niedersachsen Bezirksregierung Weser-Ems Dezernat 502 Wasserwirtschaft/Wasserrecht	Stand der Datenerhebung: Mai 2003 Anfertigung der Zeichnung: 29.11.2004