







Flussgebiet Ems: 17.900 km²
 Bearbeitungsgebiet Hase : 3.093 km²

-  Bearbeitungsgebiet Hase
-  EG-Gewässernetz Hase

Bestandsaufnahme zur Umsetzung der EG-Wasserrahmenrichtlinie			
Übersichtskarte Topografie im Bearbeitungsgebiet Hase			
	Niedersächsisches Landesamt für Ökologie	Maßstab 1:300000	
	Quelle: Auszug aus Topographischen Karten und/oder Geobasisdaten ©	Karte : 3	
	Niedersachsen Bezirksregierung Weser-Ems Dezernat 502 Wasserwirtschaft/Wasserrecht	Stand der Datenerhebung:	Dez. 2004
		Anfertigung der Zeichnung:	22.12.2004