







-  EG-Gewässernetz Untere Elbe
-  Bearbeitungsgebiet Untere Elbe

Bestandsaufnahme zur Umsetzung der EG-Wasserrahmenrichtlinie 	
Übersichtskarte Topographie im Bearbeitungsgebiet Untere Elbe	
	Maßstab 1 : 300.000
 Quelle: Auszug aus Topographischen Karten und/oder Geobasisdaten ©	Anlage: 3
 <b>Niedersachsen</b> Bezirksregierung Lüneburg Außenstelle Stade - Wasserwirtschaft/Wasserrecht	Stand der Datenerhebung : 2003
	Anfertigung der Zeichnung: 01.12.2003