









-  Bearbeitungsgebiet Oste
-  wahrscheinlich
-  unklar
-  unwahrscheinlich

Bestandsaufnahme zur Umsetzung der EG-Wasserrahmenrichtlinie 	
Bewertung der Zielerreichung der Oberflächengewässer im Bearbeitungsgebiet Oste	
 Niedersächsisches Landesamt für Ökologie	Maßstab 1 : 300.000
 Quelle: Auszug aus Topographischen Karten und/oder Geobasisdaten ©	Anlage: 13
 Niedersachsen Bezirksregierung Lüneburg - Außenstelle Stade - Wasserwirtschaft/Wasserrecht	Stand der Datenerhebung: 2003 Anfertigung der Zeichnung: 01.12.2003