









 Bearbeitungsgebiet Oste

CORINE Landnutzung


-  Acker 39,8 %
-  Grünland 46,2 %
-  Siedlung 3,1 %
-  Vegetation < 1 %
-  Wald 7,6 %
-  Wasserflächen < 1%
-  Feuchtflächen 2,7 %
-  Sonderkultur 0 %

Bestandsaufnahme zur Umsetzung der EG-Wasserrahmenrichtlinie



Bodennutzungsstrukturen nach CORINE Landcover und versiegelte Flächen (Oste)

Statistisches Bundesamt Wiesbaden 1997 im Auftrag des BMU Maßstab
1 : 300.000

 Quelle: Auszug aus Topographischen Karten und/oder Geobasisdaten ©

Anlage: 10

 **Niedersachsen**
Bezirksregierung Lüneburg
- Außenstelle Stade -
Wasserwirtschaft/Wasserrecht

Stand der Datenerhebung:	1989/90
Anfertigung der Zeichnung:	01.12.2003