









-  Bearbeitungsgebiet Oste
-  vorläufig erheblich veränderter Wasserkörper (HMWB)
-  künstliches Gewässer (AWB)
-  EG-Gewässernetz Oste

<b>Bestandsaufnahme zur Umsetzung der EG-Wasserrahmenrichtlinie</b>			
<b>Vorläufige Ausweisung der Oberflächengewässer im Bearbeitungsgebiet Oste</b>			
		Maßstab <b>1 : 300.000</b>	
 Quelle: Auszug aus Topographischen Karten und/oder Geobasisdaten ©		Anlage: 7	
 <b>Niedersachsen</b> Bezirksregierung Lüneburg - Außenstelle Stade - Wasserwirtschaft/Wasserrecht		Stand der Datenerhebung:	2003
		Anfertigung der Zeichnung:	01.12.2003