






-  Bearbeitungsgrenze
-  Berichtsgewässernetz
-  Seen >50 ha Wasserfläche

Bestandsaufnahme zur Umsetzung der EG-Wasserrahmenrichtlinie

Reduziertes Gewässernetz mit Einzugsgebietsgrößen > 10 km² und Seen > 50 ha Oberfläche



Maßstab
1:300 000

Quelle: Auszug aus Topographischen Karten und/oder Geobasisdaten ©

Karte: 4

Niedersachsen
Bezirksregierung Lüneburg
Dezernat 502
Wasserwirtschaft/Wasserrecht

Stand der Datenerhebung:	Mai 2003
Anfertigung der Zeichnung:	22.11.2004