










-  Bearbeitungsgebiet Weser - Ochtum
-  EG-Gewässernetz Weser - Ochtum

### Bewertung der Zielerreichung

-  Zielerreichung unklar
-  Zielerreichung unwahrscheinlich
-  Zielerreichung wahrscheinlich

<b>Bestandsaufnahme zur Umsetzung der EG-Wasserrahmenrichtlinie</b>		
<b>Bewertung der Zielerreichung im Bearbeitungsgebiet Weser - Ochtum</b>		
	Niedersächsisches Landesamt für Ökologie	Maßstab <b>1:175000</b>
	Quelle: Auszug aus Topographischen Karten und/oder Geobasisdaten ©	Karte: 13
 <b>Niedersachsen</b> Bezirksregierung Hannover Dezernat 502 Wasserwirtschaft/Wasserrecht	Stand der Datenerhebung:	2000-2004
	Anfertigung der Zeichnung:	30.11.2004