










-  **Bearbeitungsgebiet Weser - Ochtum**
-  **EG-Gewässernetz Weser - Ochtum**
-  **erheblich veränderte Gewässer**
-  **künstliche Gewässer**
-  **natürliche Gewässer**

Bestandsaufnahme zur Umsetzung der EG-Wasserrahmenrichtlinie		
Vorläufige Ausweisung der Gewässer im Bearbeitungsgebiet Weser - Ochtum		
	Niedersächsisches Landesamt für Ökologie	Maßstab 1:175000
	Quelle: Auszug aus Topographischen Karten und/oder Geobasisdaten ©	Karte: 7
 Niedersachsen Bezirksregierung Hannover Dezernat 502 Wasserwirtschaft/Wasserrecht	Stand der Datenerhebung:	2000-2004
	Anfertigung der Zeichnung:	30.11.04