







-  Bearbeitungsgebiet Weser - Ochtum
-  EG-Gewässernetz Weser - Ochtum

<b>Bestandsaufnahme zur Umsetzung der EG-Wasserrahmenrichtlinie</b> 	
<b>Übersichtskarte Topografie im Bearbeitungsgebiet Weser - Ochtum</b>	
 Niedersächsisches Landesamt für Ökologie	Maßstab <b>1:175000</b>
 ILGN Quelle: Auszug aus Topographischen Karten und/oder Geobasisdaten ©	Karte: 3
 <b>Niedersachsen</b> Bezirksregierung Hannover Dezernat 502 Wasserwirtschaft/Wasserrecht	Stand der Datenerhebung: Mai 2003 Anfertigung der Zeichnung: 05.11.2003