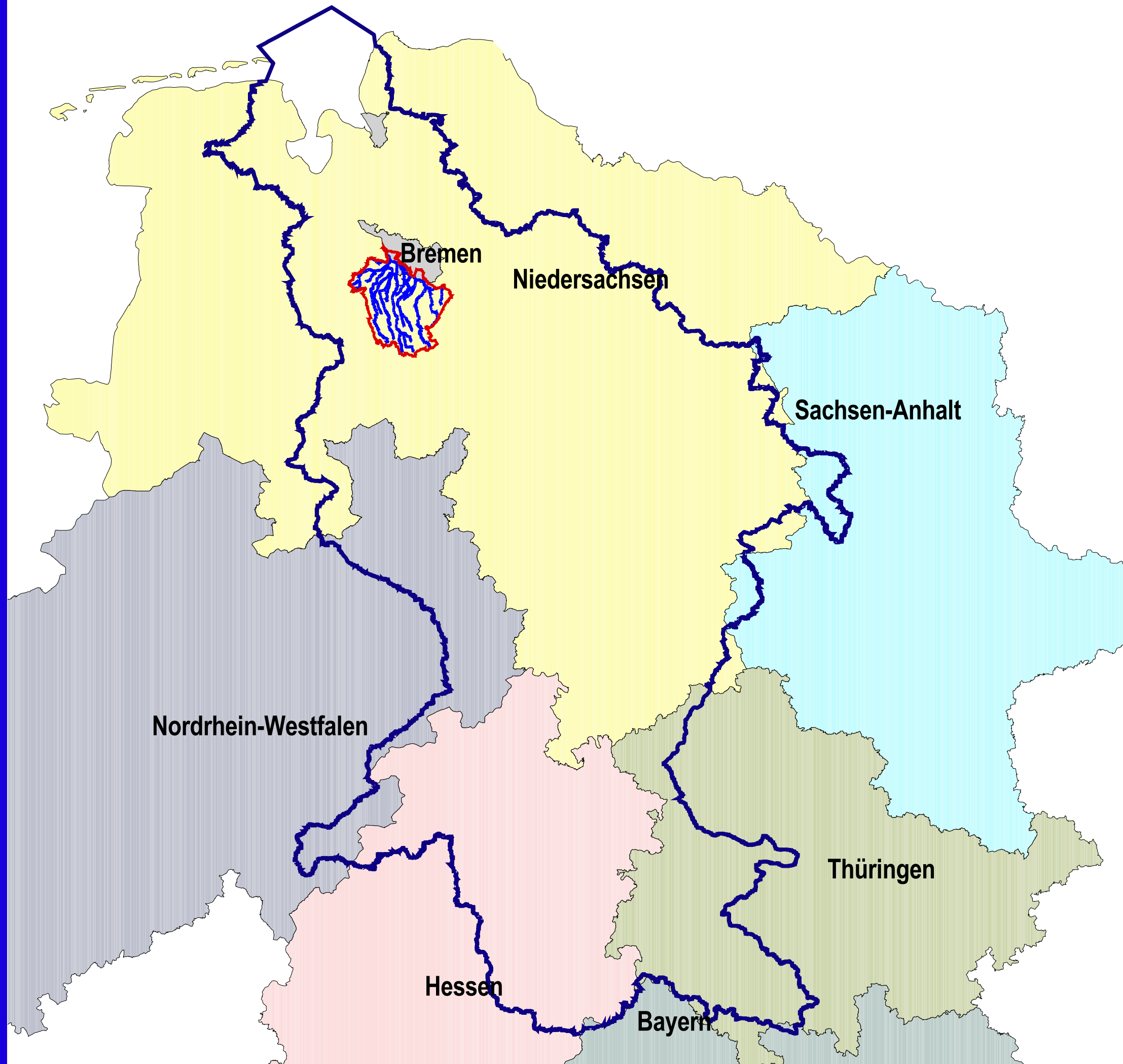









Einzugsgebiet Weser Niedersachsen: 48.828 km²
 Bearbeitungsgebiet Weser - Ochtum: 917 km²



-  Flußgebiet Weser
-  Bearbeitungsgebiet Weser - Ochtum
-  EG-Gewässernetz Weser - Ochtum

Bestandsaufnahme zur Umsetzung der EG-Wasserrahmenrichtlinie		
Übersichtskarte mit Lage des Bearbeitungsgebietes Weser - Ochtum im Flußgebiet Weser		
	Niedersächsisches Landesamt für Ökologie	Maßstab 1:1500000
	Quelle: Auszug aus Topographischen Karten und/oder Geobasisdaten ©	Karte:1
 Niedersachsen Bezirksregierung Hannover Dezernat 502 Wasserwirtschaft/Wasserrecht	Stand der Datenerhebung:	Mai 2003
	Anfertigung der Zeichnung:	05.11.2003