




-  Bearbeitungsgebiet Aller/Böhme
-  EU-Gewässernetz
-  Kommunale Kläranlagen (mit Ausbaugröße)
-  Industrielle Kläranlagen
-  Wasserentnahmen aus Oberflächengewässern

Bestandsaufnahme zur Umsetzung der EG-Wasserrahmenrichtlinie 	
Kläranlagen (Einleitungsstellen) und Wasserentnahmen im Bearbeitungsgebiet Aller/Böhme	
Maßstab: 1 : 300000	
	Quelle: Auszug aus Topographischen Karten und/oder Geobasisdaten
 Niedersachsen Bezirksregierung Lüneburg, Ast. Verden Dezernat 502 Wasserwirtschaft-Wasserrecht	Karte: 8 Stand der Datenerhebung: 31.12.2002 Anfertigung der Zeichnung: 28.10.2003