







**AWB/HMWB
Vorläufige Ausweisung der
Wasserkörper**

-  erheblich verändertes Gewässer (HMWB)
-  künstliches Gewässer (AWB)
-  natürliches Gewässer
-  Bearbeitungsgebiet 22

Bestandsaufnahme zur Umsetzung der EG-Wasserrahmenrichtlinie 	
AWB/HMWB Vorläufige Ausweisung der Wasserkörper	
 NLWK <small>Niedersächsisches Landesamt für Ökologie</small>	Maßstab: 1 : 250000
 LGN <small>Landvermessung • Geobasisinformationen Niedersachsen</small>	Quelle: Auszug aus Topographischen Karten und/oder Geobasisdaten Karte: 7
 Niedersachsen <small>Bezirksregierung Lüneburg, Ast. Verden Dezernat 502 Wasserwirtschaft-Wasserrecht</small>	Stand der Datenerhebung: 12/2004 Anfertigung der Zeichnung: Dez. 2004