




Bestandsaufnahme zur Umsetzung der EG-Wasserrahmenrichtlinie 	
Übersichtskarte Topografie im Bearbeitungsgebiet Aller/Böhme	
Maßstab: 1 : 300000	
 ALGN Landesvermessung · Geobasisinformation Niedersachsen	Quelle: Auszug aus Topographischen Karten und/oder Geobasisdaten
 <b>Niedersachsen</b> Bezirksregierung Lüneburg, Ast. Verden Dezernat 502 Wasserwirtschaft-Wasserrecht	Stand der Datenerhebung: Mai 2003 Anfertigung der Zeichnung: 28.10.2003
Karte: 3	