




-  Bearbeitungsgebiet Leine/Westau
-  EG-Gewässernetz Leine/Westau

Bestandsaufnahme zur Umsetzung der EG-Wasserrahmenrichtlinie		
Übersichtskarte Topografie im Bearbeitungsgebiet Leine/Westau		
	Niedersächsisches Landesamt für Ökologie	Maßstab 1:350000
	Quelle: Auszug aus Topographischen Karten und/oder Geobasisdaten ©	Karte: 3
	Niedersachsen Bezirksregierung Hannover Dezernat 502 Wasserwirtschaft/Wasserrecht	Stand der Datenerhebung: Mai 2003 Anfertigung der Zeichnung: 04.11.2003