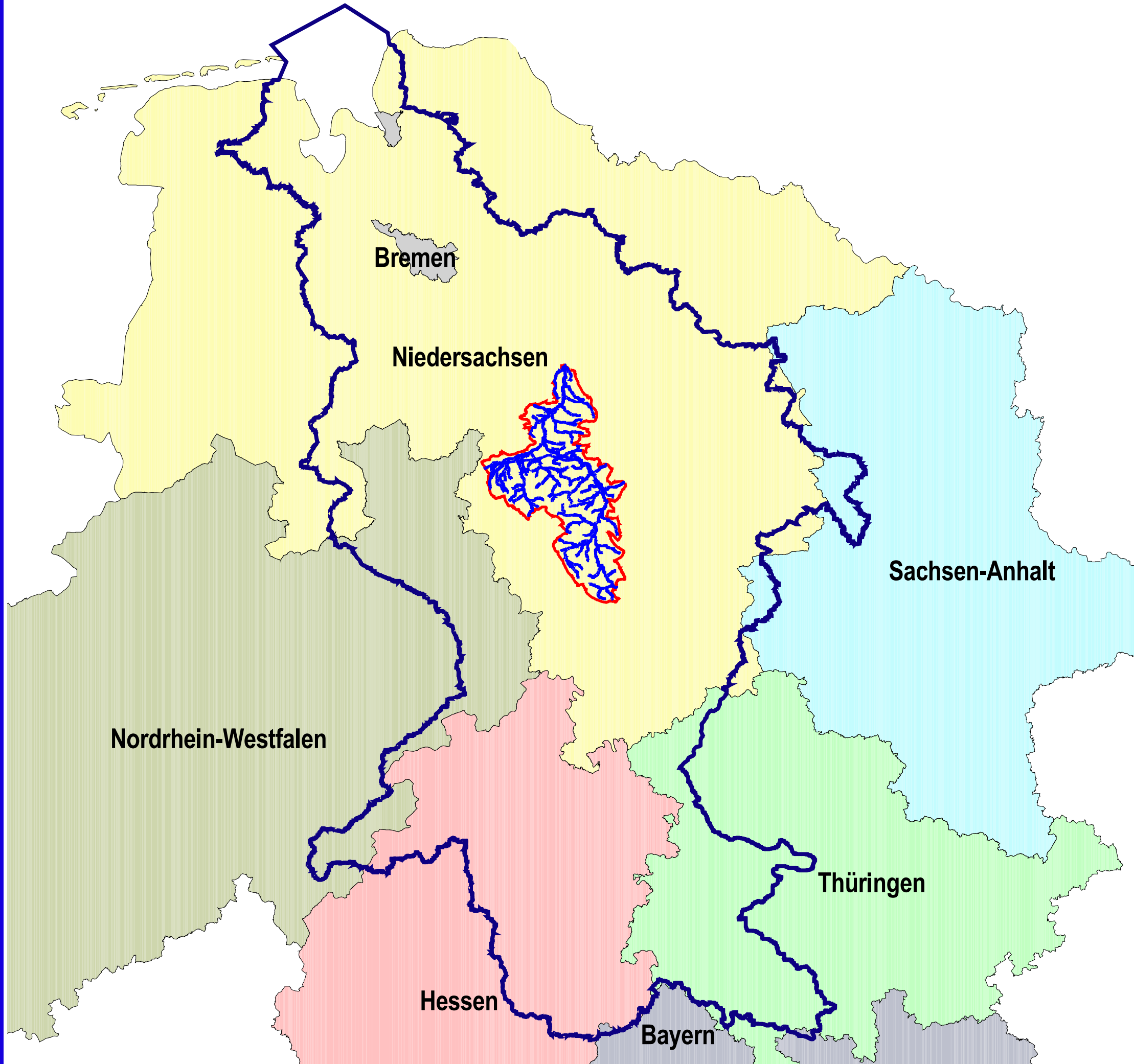





Flussgebiet Weser: 48.828 km²
 Bearbeitungsgebiet Leine/Westtaue: 2.283 km²



-  Flussgebiet Weser
-  Bearbeitungsgebiet Leine/Westtaue
-  EG-Gewässernetz Leine/Westtaue

Bestandsaufnahme zur Umsetzung der EG-Wasserrahmenrichtlinie		
Übersichtskarte mit Lage des Bearbeitungsgebiet Leine/Westtaue im Flussgebiet Weser		
	Niedersächsisches Landesamt für Ökologie	Maßstab 1:1500000
	Quelle: Auszug aus Topographischen Karten und/oder Geobasisdaten ©	Karte: 1
 Niedersachsen Bezirksregierung Hannover Dezernat 502 Wasserwirtschaft/Wasserrecht	Stand der Datenerhebung:	Mai 2003
	Anfertigung der Zeichnung:	04.11.2003