










	Bearbeitungsgebiet Fuhse/Wietze
	Versiegelte Fläche > 10ha
Corine-Landnutzung	
	Acker 61,9%
	Grünland 5,7%
	Siedlung 13,1%
	Vegetation 0,3%
	Wald 18,5%
	Wasserflächen 0,3%
	Feuchtflächen 0,3%
Bestandsaufnahme zur Umsetzung der EG-Wasserrahmenrichtlinie 	
Bodennutzungsstrukturen nach CORINE Landcover und versiegelte Flächen im Bearbeitungsgebiet Fuhse/Wietze	
Statistisches Bundesamt Wiesbaden 1997 im Auftrag des BMU	
Maßstab 1:300000	
	Quelle: Auszug aus Topografischen Karten und/oder Geobasisdaten
Anlage: 10	
	Niedersachsen Bezirksregierung Braunschweig Dezernat 502 Wasserwirtschaft/Wasserrecht
	Stand der Datenerhebung: 1989/90 Anfertigung der Zeichnung: 24.11.2004