



 Berbeitungsgebiet Fuhse/Wietze  EG-Gewässernetz Fuhse/Wietze	
Bestandsaufnahme zur Umsetzung der EG-Wasserrahmenrichtlinie 	
Übersichtskarte Topografie im Bearbeitungsgebiet Fuhse/Wietze	
 LGN Quelle: Auszug aus Topografischen Karten und/oder Geobasisdaten	Maßstab 1:300000
	Anlage: 3
 Niedersachsen Bezirksregierung Braunschweig Dezernat 502 Wasserwirtschaft/Wasserrecht	Stand der Datenerhebung Mai 2003
	Anfertigung der Zeichnung: 24.11.2004