







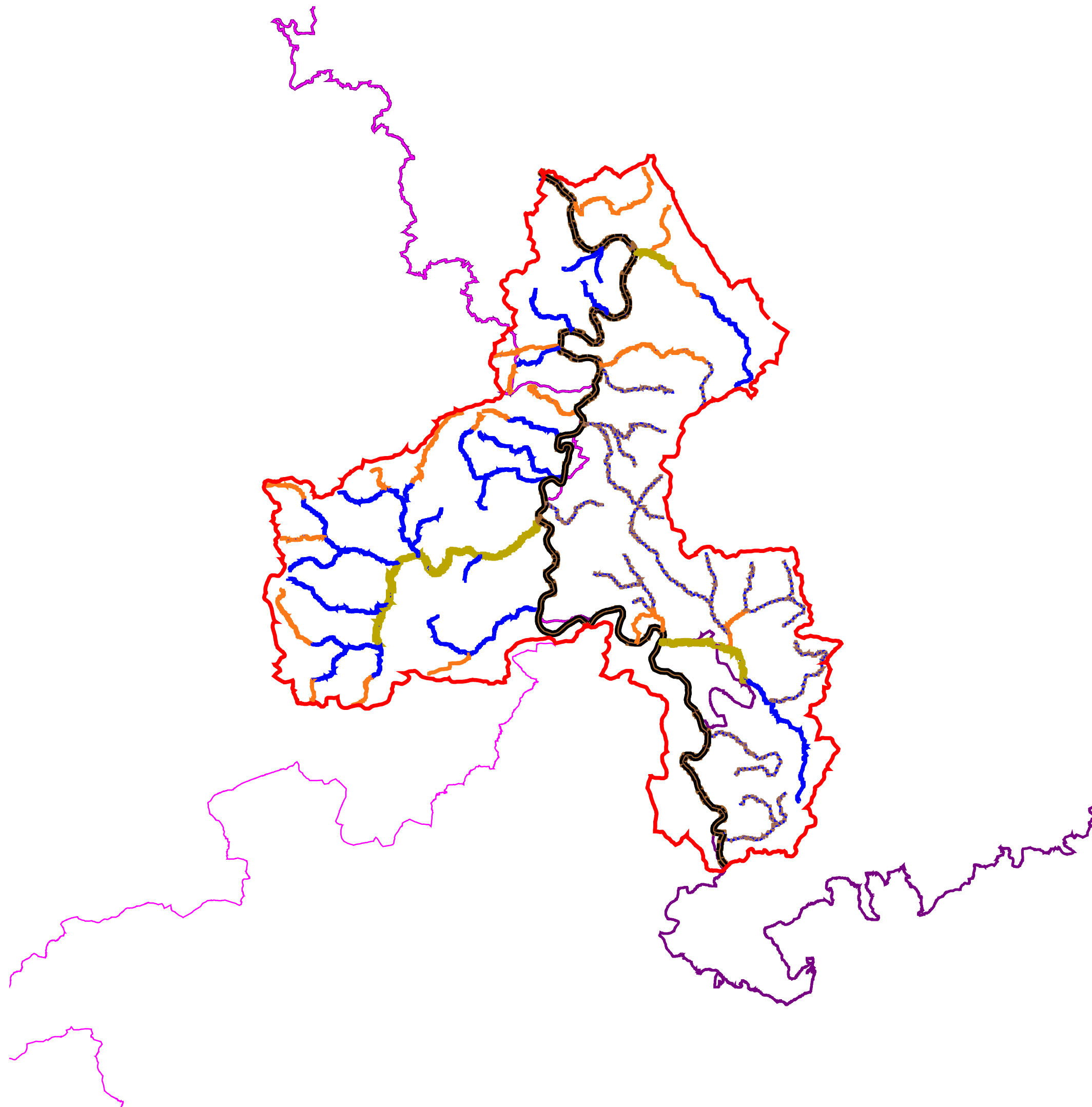


 Bearbeitungsgebiet Weser/Nethe

Gewässertypen

-  **Typ 5: Silikatische Mittelgebirgsbäche**
-  Typ 5.1: Feinmaterialreiche, silikatische Mittelgebirgsbäche
-  **Typ 6: Feinmaterialreiche, karbonatische Mittelgebirgsbäche**
-  **Typ 7: Karbonatische Mittelgebirgsbäche**
-  Typ 9: Silikatische Mittelgebirgsflüsse
-  **Typ 9.1: Karbonatische Mittelgebirgsflüsse**
-  Typ 9.2: Große Flüsse des Mittelgebirges
-  **Typ 10: Ströme des Mittelgebirges**



Bestandsaufnahme zur Umsetzung der EG-Wasserrahmenrichtlinie		
Gewässertypen im Bearbeitungsgebiet Weser/Nethe		
		Maßstab
		
	Quelle: Auszug aus Topographischen Karten und/oder Geobasisdaten ©	
 Niedersachsen Bezirksregierung Hannover Dezernat 502 Wasserwirtschaft/Wasserrecht		Stand der Datenerhebung:
		Anfertigung der Zeichnung:
		Karte: 5
		07/2003
		04.11.2003