






Flussgebiet Weser: 48.828 km²
 Bearbeitungsgebiet Weser/Nethe: 1.978 km²



-  Flussgebiet Weser
-  Bearbeitungsgebiet Weser/Nethe
-  EG-Gewässernetz Weser/Nethe

Bestandsaufnahme zur Umsetzung der EG-Wasserrahmenrichtlinie		
Übersichtskarte mit Lage des Bearbeitungsgebiet Weser/Nethe im Flussgebiet Weser		
		Maßstab 1:1500000
 Quelle: Auszug aus Topographischen Karten und/oder Geobasisdaten ©		Karte: 1
 Niedersachsen Bezirksregierung Hannover Dezernat 502 Wasserwirtschaft/Wasserrecht	Stand der Datenerhebung:	Mai 2003
	Anfertigung der Zeichnung:	04.11.2003