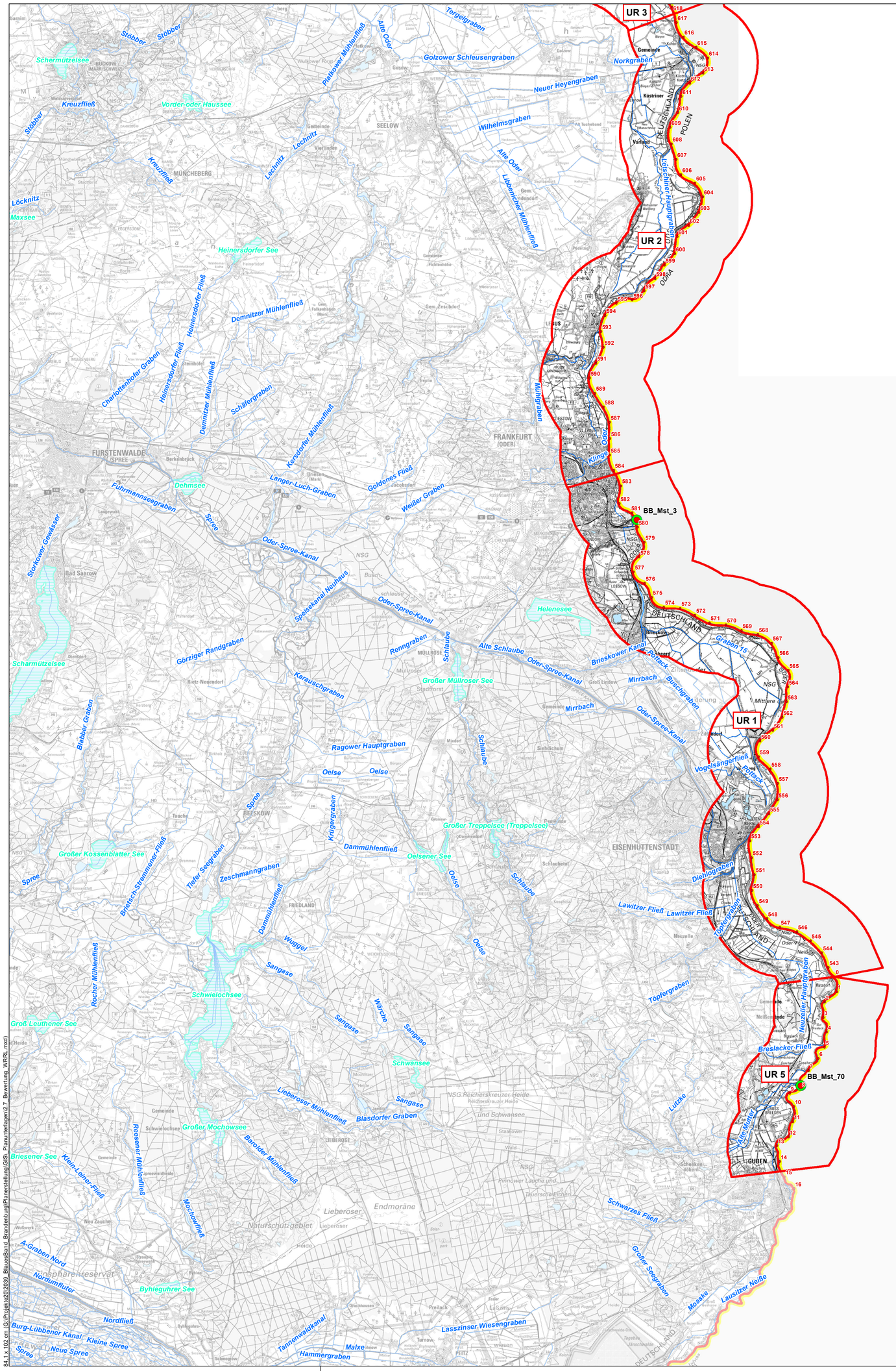

Legende

Lesefassung

Untersuchungsräume (UR)

Gewässernetz

Gewässernetz mit Kilometrierung im Land Brandenburg

Standgewässer / Seen im Land Brandenburg

Gewässer-km (nachrichtliche Übernahme WMS-Dienst der Landesvermessung und Geoinformation Brandenburg)

WRRL

Berichtspflichtige Fließgewässerwasserkörper (Stand 2021)

Berichtspflichtige Seewasserkörper (Stand 2021)

WRRL-Zustandsbewertung OWK

Ökologischer Zustand (Banddarstellung in Fließrichtung rechtsseitig)

guter Zustand

mäßiger Zustand

unbefriedigender Zustand

schlechter Zustand

nicht klassifiziert

Chemischer Zustand (Banddarstellung in Fließrichtung linksseitig)

nicht gut

Messstellen Oberflächenwasserkörper

Biologie (Messstellen-ID)

Biologie

Chemie

Biologie & Chemie

stowasserplan
Landschaftsarchitektur | Ingenieurbiologie
Stowasserplan GmbH & Co. KG
Hauptstraße 47f Telefon: 03513230046 0
01445 Radebeul Telefax: 03513230046 9

LAND BRANDENBURG

Landesamt für Umwelt Brandenburg

"Pilotvorhaben Machbarkeitsstudie Blaues Band, Bereitstellung fachlicher Grundlagen und Identifizierung von förderfähigen Maßnahmenvorschlägen für die ökologische Entwicklung der Wasserstraßen im Land Brandenburg"

Unterlage 2.7: Zustand und Bewertung nach WRRL

Blatt 1 von 2

Lage im Land Brandenburg

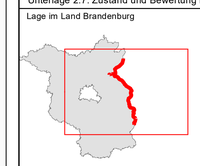

Blattübersicht

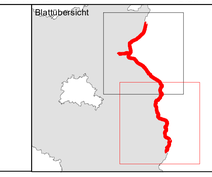

0 1 2 3 4 5 6 7 8 Km

Maßstab: M 1 : 100.000

Kartengrundlage: Digitale Daten der Landesvermessung und Geoinformation Brandenburg
Nutzung der Genehmigung Nr. XXX
Topographische Karte 1:100.000/ Normalausgabe, Bezugssystem: ETRS 89

N

Brandenburg Landesamt für Umwelt, Abteilung Wasserwirtschaft 2
Stand: 22.10.2024
Kartographie: GIS-Zentrale Plotdatum: XXXX

84,1 x 102 cm (G:\Projekte\20\2039_BlauesBand_Brandenburg\Planerstellung\GIS_Planunterlagen\2.7_Bewertung_WRRL.mxd)