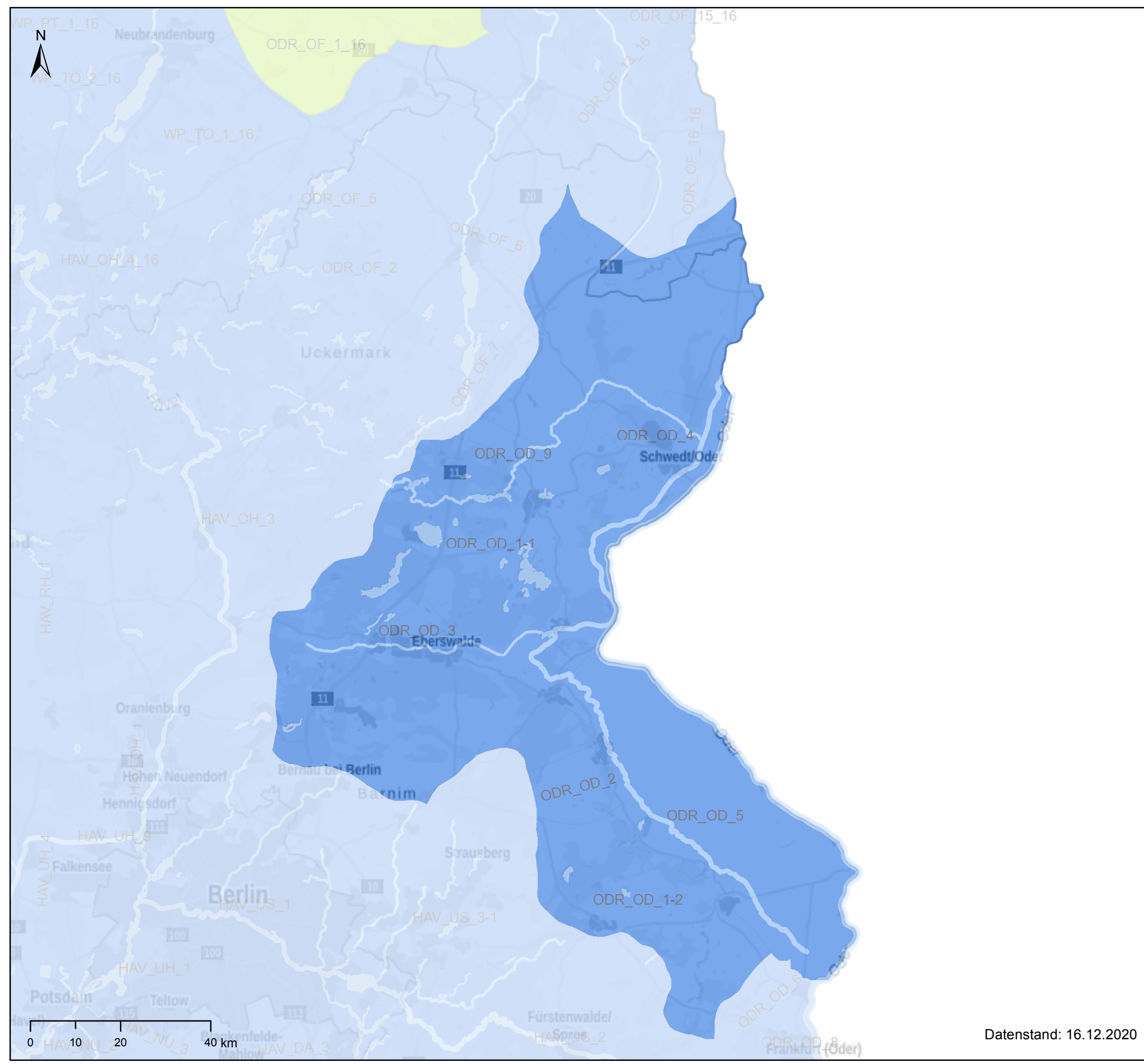



BG UOD - Karte 5.3 - Bewirtschaftungsziele der Grundwasserkörper - Menge




- Bewirtschaftungsziele der Grundwasserkörper – Menge**
- Zielerreichung 2015/2021
 - Zielerreichung 2027
 - Zielerreichung nach 2027
 - Zielerreichung bis 2033
 - Zielerreichung bis 2039
 - Zielerreichung bis 2045
 - Zielerreichung nach 2045
 - Unbekannt
 - Weniger strenges Bewirtschaftungsziel erreicht
 - Tiefe Grundwasserkörper - Zielerreichung 2015/2021



Datenstand: 16.12.2020



bfg Bundesanstalt für
Gewässerkunde



LAWA
Bund-Länder-Arbeitsgemeinschaft Wasser

Entwurf des Bewirtschaftungsplans zur Umsetzung der Wasserrahmenrichtlinie

Fachdaten: Zuständige Behörden der Länder (WFD Report 2022, 22.03.2022)
Background Data: Copyright: © GeoBasis-DE / BKG 2020

© WasserBLiCK / Bundesanstalt für Gewässerkunde (BfG)