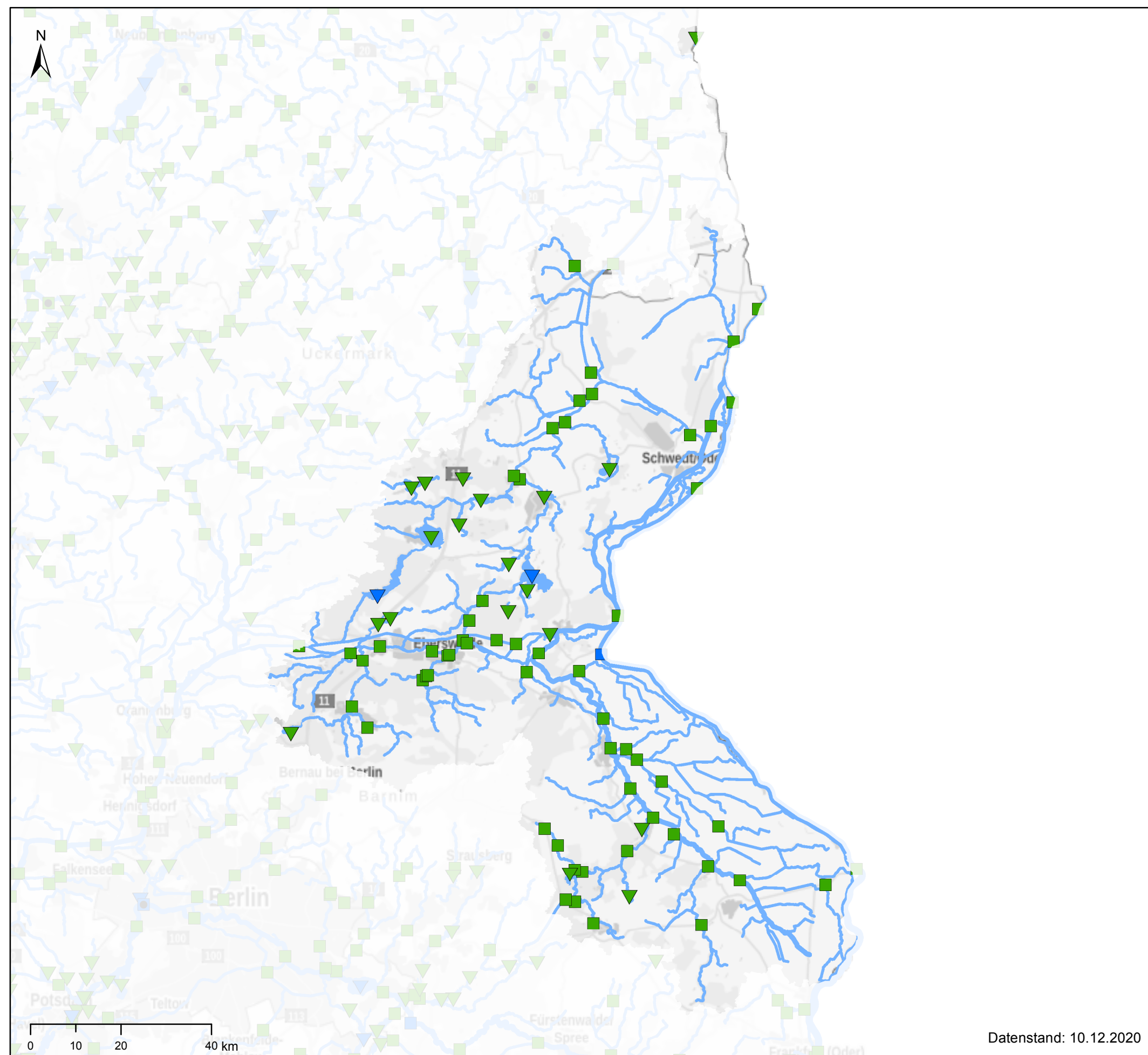



BG UOD - Karte 4.1.2 - Überwachungsnetz der Oberflächengewässer - Chemie




Messstelle

- Überblick
- Operativ
- Operativ + Überblick
- Trend
- ◇ Küstengewässer
- △ Übergangsgewässer
- Fließgewässer
- ▽ Seen
- ◇ Hoheitsgewässer



bfg Bundesanstalt für
Gewässerkunde



LAWA
Bund-Länder-Arbeitsgemeinschaft Wasser

**Entwurf des Bewirtschaftungsplans
zur Umsetzung der Wasserrahmenrichtlinie**

Fachdaten: Zuständige Behörden der Länder (WFD Report 2022, 22.03.2022)
Background Data: Copyright: © GeoBasis-DE / BKG 2020

© WasserBLiCK / Bundesanstalt für Gewässerkunde (BfG)

Datenstand: 10.12.2020