







-  Bearbeitungsgebiet 26
-  Übergangs- und Küstengewässer
-  Binnengewässer
-  Küstengewässer
-  Übergangsgewässer
-  Gewässernetz > 10 km<sup>2</sup>

<b>Bestandsaufnahme zur Umsetzung der EG-Wasserrahmenrichtlinie</b>		
<b>Reduziertes Gewässernetz im Bearbeitungsgebiet Unterweser mit Einzugsgebietsgrößen &gt; 10 km<sup>2</sup> und Seen &gt; 50 ha Oberfläche</b>		
		Maßstab <b>1:350000</b>
	Quelle: Auszug aus Topographischen Karten und/oder Geobasisdaten ©	Karte 4
	<b>Niedersachsen</b> Bezirksregierung Weser-Ems Dezernat 502 Wasserwirtschaft/Wasserrecht	Stand der Datenerhebung: <b>Mai 2003</b> Anfertigung der Zeichnung: <b>Feb. 2004 Shn</b>