












Gewässergüteklasse der Fließgewässer und Kanäle

-  Güteklasse I: unbelastet bis sehr gering belastet (oligosaprob)
-  Güteklasse II: gering belastet (oligo- bis betamesosaprob)
-  Güteklasse III: mäßig belastet (betamesosaprob)
-  Güteklasse IV: kritisch belastet (beta- bis alphamesosaprob)
-  Güteklasse V: stark verschmutzt (alphameso- bis polysaprob)
-  Güteklasse VI: übermäßig verschmutzt (polysaprob)

zusätzliche deutliche Beeinträchtigung des Gewässerökosystems:

-  Gewässerabschnitt mit zusätzlicher Beeinträchtigung durch:
-  Versauerung
-  Eisenocker
-  Bearbeitungsgebiet Hase
-  EG-Gewässernetz Hase

Bestandsaufnahme zur Umsetzung der EG-Wasserrahmenrichtlinie		
Gewässergütekarte 2000 im Bearbeitungsgebiet Hase		
		Maßstab 1:350000
	Quelle: Auszug aus Topographischen Karten und/oder Geobasisdaten ©	Karte: 12b
 Niedersachsen Bezirksregierung Weser-Ems Dezernat 502 Wasserwirtschaft/Wasserrecht	Stand der Datenerhebung:	2000
	Anfertigung der Zeichnung:	21.10.2003