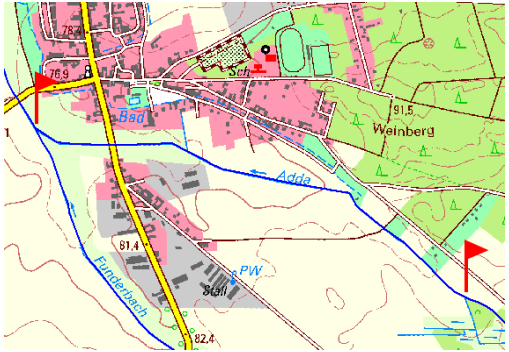

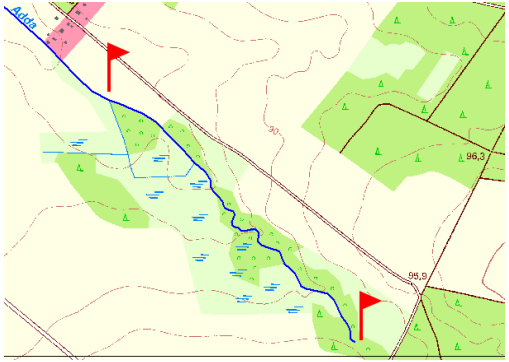



Gewässername	Adda	WK-Code	DE58622_441		
Planungsabschnitt	DE58622_441_P01	Stationierung	km von 0+000 bis 1+852		
Begrenzung des Abschnitts					
	Einmündung Buffbach bei Niemegek bis linkerhand Grabenzulauf/ Erlenwäldchen				
Bestand BWP FGG Elbe	LAWA-Typ	11 – organisch geprägter Bach			
	Kategorie	natürlich			
	Zielerreichung Ökologie	unwahrscheinlich			
	Zielerreichung Chemie	wahrscheinlich			
Aktueller Zustand (2012)	LAWA-Typ-Vorschlag	11 – organisch geprägter Bach			
	Kategorie-Vorschlag	natürlich			
	Hydromorphologische Qualitätskomponente	Gewässerstrukturgüte	Hydrologische Zustandsklasse	Ökologische Durchgängigkeit	
		4	2	nein	
	Defizit	-2	0	-3	
Beschreibung	geradliniges, teilweise stark eingetieftes und ausgebautes Trapezprofil, ohne Eigendynamik, kaum Fließgeschwindigkeiten, durch Grünland verlaufend				
Belastungen	kein Gewässerrandstreifen, kaum Beschattung, Wassereinleitungen und -entnahmen				
Restriktionen	„Plane Ergänzung“ (DE3641-306), LSG „Hoher Fläming – Belziger Landschaftswiesen“ (DE3840-601), Wasserrechtliche Nutzungsgenehmigung zur Entnahme und Einleitung von Wasser				
Entwicklungsziele und Strategien	Verbesserung der Gewässerstruktur und Gewässergüte, Förderung der Beschattung, Etablierung von naturnahen hydrologischen Verhältnissen in Bezug auf die Durchflüsse und Längs- und Querprofilverhältnisse, Verbesserung der Habitatbedingungen, Anhebung Gewässersohle, Verbesserung des Landschaftswasserhaushalts, Herstellung der ökologischen Durchgängigkeit				
Vorschläge für Maßnahmen/Umsetzungsstrategien	Initialpflanzungen für standortheimischen Gehölzsaum (M01, M06); im Zusammenhang der Umgestaltungen natürliche Habitatelemente einbauen (M07); Zusätzliche Variante: Laufverschwenkung und -gestaltung einer gegliederten abgestuften Profilierung zum schadlosen Abführen verschiedener Abflüsse - Verschwenkung im Bereich des Gewässerrandstreifenkorridors unter Beachtung der Drain- u. Entwicklungsverhältnisse (M08); Einbau gestaffelter Sand- und Kiesriffle mit nat. vorkommenden Material (M03) und natürliche Habitatelemente (M09), Herstellung der ganzjährigen ökologischen Durchgängigkeit für Fische und Wirbellose (M04, M05)				

Gewässername	Adda	WK-Code	DE58622_441		
Planungsabschnitt	DE58622_441_P02	Stationierung	km von 1+852 bis 2+725		
Begrenzung des Abschnitts					
	linkerhand Grabenzulauf / Erlenwäldchen bis Quelle				
Bestand BWP FGG Elbe	LAWA-Typ	11 – organisch geprägter Bach			
	Kategorie	natürlich			
	Zielerreichung Ökologie	unwahrscheinlich			
	Zielerreichung Chemie	wahrscheinlich			
Aktueller Zustand (2012)	LAWA-Typ-Vorschlag	11 – organisch geprägter Bach			
	Kategorie-Vorschlag	natürlich			
	Hydromorphologische Qualitätskomponente	Gewässerstrukturgüte	Hydrologische Zustandsklasse	Ökologische Durchgängigkeit	
		2	1	ja	
Defizit	0	0	0		
Beschreibung	leicht geschwungener, naturnäherer Abschnitt mit Eigendynamik, rechtsseitig Altarm angeschlossen (höherer Abfluss über Altarm), Totholz auf der Sohle vorhanden, durch naturnahe Biotope und Erlenbruchwald verlaufend				
Belastungen	keine				
Restriktionen	„Plane Ergänzung“ (DE3641-306), LSG „Hoher Fläming – Belziger Landschaftswiesen“ (DE3840-601)				
Entwicklungsziele und Strategien	Belassen und schützen der fortschreitenden Gewässerstrukturierung				
Vorschläge für Maßnahmen/Umsetzungsstrategien	Erhaltung des guten Zustandes				