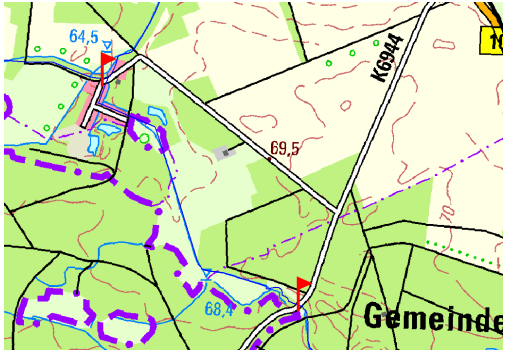

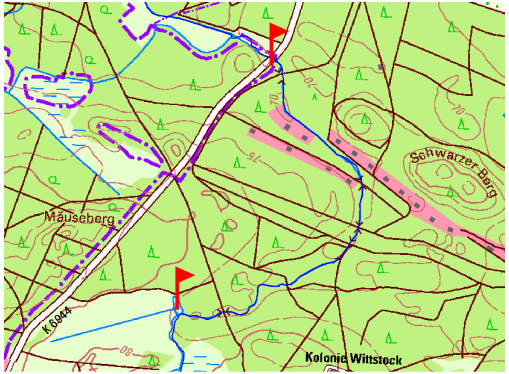

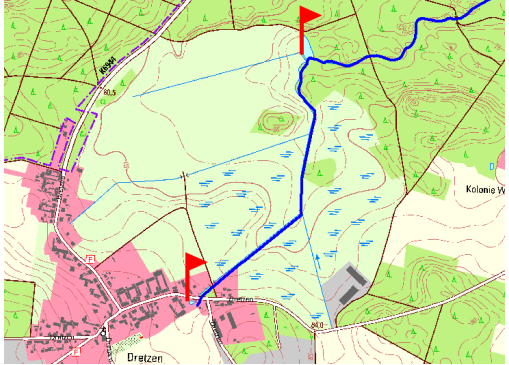



<b>Gewässername</b>	<b>Kirchenheider Bach</b>	<b>WK-Code</b>	<b>DE5872322_1354</b>		
<b>Planungsabschnitt</b>	<b>DE5872322_1354_P01</b>	<b>Stationierung</b>	<b>km von 0+000 bis 1+707</b>		
<b>Begrenzung des Abschnitts</b>					
	Einmündung in Geuenbach bis Straße K6944 südlich Köpernitz				
<b>Bestand BWP FGG Elbe</b>	LAWA-Typ	14 – sandgeprägter Bach			
	Kategorie	natürlich			
	Zielerreichung Ökologie	unklar			
	Zielerreichung Chemie	unklar			
<b>Aktueller Zustand (2012)</b>	LAWA-Typ-Vorschlag	14 – sandgeprägter Bach			
	Kategorie-Vorschlag	natürlich			
	Hydromorphologische Qualitätskomponente	Gewässerstrukturgüte	Hydrologische Zustandsklasse	Ökologische Durchgängigkeit	
		4	4	nein	
Defizit	-2	-2	-3		
<b>Beschreibung</b>	hauptsächlich geradlinig verlaufender, ausgebauter Graben durch Grünland und teilweise am Waldrand fließend mit einseitiger Gehölzreihe, ohne Gewässerstrukturen				
<b>Belastungen</b>	unzureichende Gewässerrandstreifen, starke Verockerungen und hohe Schlamm- auflage				
<b>Restriktionen</b>	FFH-Gebiet „Buckau und Nebenfließe“ (DE3740-302), Siedlung „Am Geuen“, Wasserrechtliche Nutzungsgenehmigung zur Versickerung von Klärwasser				
<b>Entwicklungsziele und Strategien</b>	Etablierung von naturnahen hydrologischen Verhältnissen in Bezug auf die Durchflüsse und Längs- und Querprofilverhältnisse, Verbesserung und Förderung der Gewässerstrukturen und Gewässergüte				
<b>Vorschläge für Maßnahmen/ Umsetzungsstrategien</b>	Einbau gestaffelter Sand- und Kiesriffle mit nat. vorkommenden Material (M02) und Totholz (M13); Pflanzungen standortangepasster einheimischer Baum- und Straucharten (M06, M09); Herstellung der ganzjährigen ökologischen Durchgängigkeit für Fische und Wirbellose (M03 - M05, M07, M08, M10); Zusätzliche Variante: eine gestufte Profilierung des Gerinnes innerhalb des vorhandenen Profils zum schadlosen Abführen verschiedener Abflüsse (M11) und Vorhaltung von Gewässerrandstreifen (M12)				

<b>Gewässername</b>	<b>Kirchenheider Bach</b>	<b>WK-Code</b>	<b>DE5872322_1354</b>		
<b>Planungsabschnitt</b>	<b>DE5872322_1354_P02</b>	<b>Stationierung</b>	<b>km von 1+707 bis 3+404</b>		
<b>Begrenzung des Abschnitts</b>					
	Straße K6944 südlich Köpernitz bis Waldkante am kleinen Standgewässer				
<b>Bestand BWP FGG Elbe</b>	LAWA-Typ	14 – sandgeprägter Bach			
	Kategorie	natürlich			
	Zielerreichung Ökologie	unklar			
	Zielerreichung Chemie	unklar			
<b>Aktueller Zustand (2012)</b>	LAWA-Typ-Vorschlag	14 – sandgeprägter Bach			
	Kategorie-Vorschlag	natürlich			
	Hydromorphologische Qualitätskomponente	Gewässerstrukturgüte	Hydrologische Zustandsklasse	Ökologische Durchgängigkeit	
		2	1	nein	
Defizit	0	R	-3		
<b>Beschreibung</b>	geschwungener Gewässerlauf durch Waldbereich fließend (teilweise ehemaliger Militärbereich) mit besonderen Ufer- und Sohlstrukturen sowie Totholz auf der Sohle, Teilstück aufgeweitet, zeitweise trockenfallend				
<b>Belastungen</b>	starke Verockerungen				
<b>Restriktionen</b>	FFH-Gebiet „Buckau und Nebenfließe“ (DE3740-302)				
<b>Entwicklungsziele und Strategien</b>	Herstellung der ökologischen Durchgängigkeit				
<b>Vorschläge für Maßnahmen/Umsetzungsstrategien</b>	Herstellung der ganzjährigen ökologischen Durchgängigkeit für Fische und Wirbellose – ersatzloser Abriss eins RDL (M01)				

<b>Gewässername</b>	<b>Kirchenheider Bach</b>	<b>WK-Code</b>	<b>DE5872322_1354</b>		
<b>Planungsabschnitt</b>	<b>DE5872322_1354_P03</b>	<b>Stationierung</b>	<b>km von 3+404 bis 4+288</b>		
<b>Begrenzung des Abschnitts</b>					
	Waldkante am kleinen Standgewässer bis Straße in Dretzen				
<b>Bestand BWP FGG Elbe</b>	LAWA-Typ	14 – sandgeprägter Bach			
	Kategorie	natürlich			
	Zielerreichung Ökologie	unklar			
	Zielerreichung Chemie	unklar			
<b>Aktueller Zustand (2012)</b>	LAWA-Typ-Vorschlag	14 – sandgeprägter Bach			
	Kategorie-Vorschlag	natürlich			
	Hydromorphologische Qualitätskomponente	Gewässerstrukturgüte	Hydrologische Zustandsklasse	Ökologische Durchgängigkeit	
		4	2	nein	
Defizit	-2	0	-3		
<b>Beschreibung</b>	stark eingetiefter, im Trapezprofil ausgebauter Graben mit wenig Ufergehölzen, teilweise stark verkrautet, durch Grünland verlaufend				
<b>Belastungen</b>	starke Verockerungen, kein Gewässerrandstreifen, ohne Beschattung				
<b>Restriktionen</b>	FFH-Gebiet „Buckau und Nebenfließe“ (DE3740-302)				
<b>Entwicklungsziele und Strategien</b>	Verbesserung der Gewässerstruktur und Gewässergüte, Förderung der Beschattung und Verbesserung der ökologischen Durchgängigkeit				
<b>Vorschläge für Maßnahmen/Umsetzungstrategien</b>	um Konflikte mit der landwirtschaftlichen Nutzung zu minimieren, wird vorgeschlagen standortangepasste einheimische Baum- und Straucharten zu pflanzen (M01, M03, M05) und Schutzstreifen auszuweisen (M10); Herstellung der ganzjährigen ökologischen Durchgängigkeit für Fische und Wirbellose (M02, M04, M06 - M09)				