


- Geltungsbereich des Gewässerentwicklungskonzeptes**
- 06 Untersuchungsgebiet
 - 06 Gewässerentwicklungskonzept Stepnitz (SKL Stepnitz)
 - 14 Gewässerentwicklungskonzept Dömnitz (SKL Dömnitz)
 - 32 Gewässerentwicklungskonzept Jeetzbach (SKL Jeetzbach)
- Berichtspflichtige Fließgewässer nach Wasserrahmenrichtlinie
 — Weitere regionale Vorranggewässer
 — Beginn Planungsabschnitt
 — km 5
 — Kilometrierung
- Punktuellen Belastungen**
- aus Geländebegehungen:**
- Zulaufe
 - Sonstige Einleitung
 - Drainierrohre
 - Verockerung
 - Schilfbefestigung
 - Wilder Verbau
 - Weiden nicht ausgezäunt (z.T. Trittschäden)
- Abwasserreinigung**
- Kommunale Kläranlagen mit gemessenen Grenzwertüberschreitungen der Nährstoffkonzentrationen
- Wasserentnahme**
- Entnahme Grundwasser zur Trinkwassergewinnung
 - Speicher
- Weitere Nutzungen**
- Schöpfwerke
 - Hafen
 - Wasserkraftanlagen
 - Fischzuchtanlagen
 - Wohnmobilstellplatz
- Alltlasten**
- Altstandort: Altlastverdachtsfläche
 - Atablagerung: Altlastverdachtsfläche
 - Stoffl. schäd. Bodenveränderung: Verdacht
 - Altstandort: Altlast
 - Atablagerung: Altlast
 - Stofflich schädliche Bodenveränderung festgestellt
- Linienhafte Belastungen**
- Verrohrung
- Flächenhafte Belastungen**
- Potenzielle Drainageflächen
- Belastungsquellen (Typ aus dem Maßnahmenprogramm FGG Elbe)**
- Diffuse Quellen (p2)
 - Abflussregulierung, hydromorphologische Veränderung sowie diffuse Quellen (p2 und p4)
- Chemisch-physikalische Qualitätskomponenten**
- Orientierungswerte einzelner Güteparameter werden überschritten (LUGV 2011, LAWA 2007)

Darstellung auf der Grundlage von Daten des Landes Brandenburg.




LAND BRANDENBURG

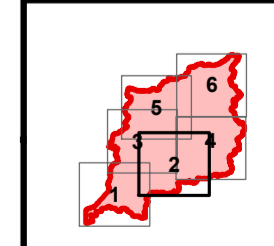
Landesamt für Umwelt,
Gesundheit und
Verbraucherschutz (LUGV)
Regionalabteilung West

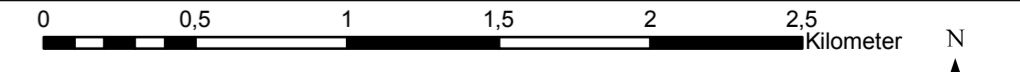
Gewässerentwicklungskonzept Stepnitz, Dömnitz und Jeetzbach
 Karte 6-2: Belastungen
 Blatt: 2

Lage im Land Brandenburg



Blattübersicht





Maßstab: 1:25.000
 Kartengrundlage:
 Datenbestand Landesamt für Umwelt, Gesundheit und Verbraucherschutz
 Topographische Karte 1:25.000

Bearbeitung: Pöpyr Deutschland GmbH, 19061 Schwerin, Ellerried 7
 Stand: August 2012
 Kartografie: Pöpyr Deutschland GmbH, 19061 Schwerin, Ellerried 7