

# Gewässerentwicklungskonzept GHHK

Karte 11-1: Zielerreichungsprognose

Blatt 1 von 1

## Zeichenerklärung

Banddarstellung der Zielerreichungsprognose für den guten ökologischen Zustand / Potential in den Bewirtschaftungszeiträumen 2021 und 2027

- Zielerreichung bis 2021 (in Fließrichtung links)
- WRRL-berichtspflichtiges Fließgewässer
- Zielerreichung bis 2027 (in Fließrichtung rechts)
- Zielerreichung bis 2021 (Standgewässer)



## Einschätzung

- Ziel erreicht
- Ziel nicht erreicht

▶ Fließrichtung

Grenze GEK GHHK

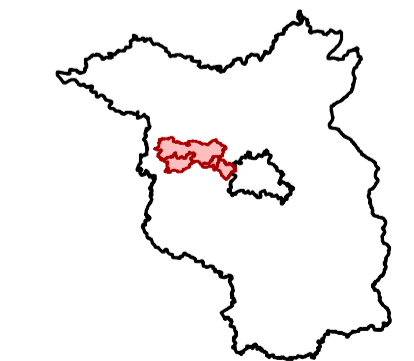
 **LANDESAMT FÜR UMWELT, GESUNDHEIT UND VERBRAUCHERSCHUTZ BRANDENBURG**  
Regionalabteilung West

 biota - Institut für ökologische Forschung und Planung GmbH  IHU Geologie und Analytik GmbH

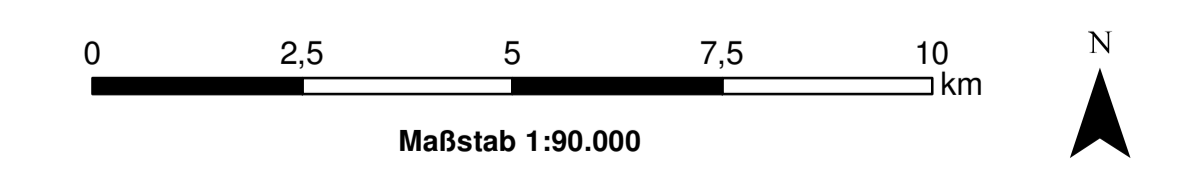
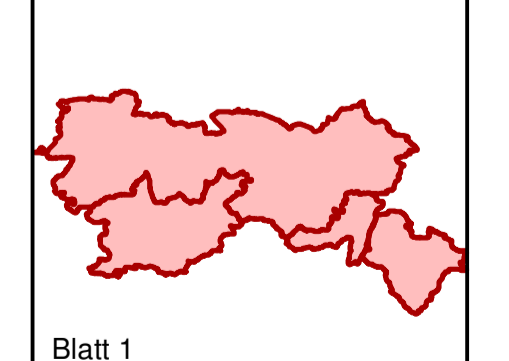
**Gewässerentwicklungskonzept Großer Havelländischer Hauptkanal**  
Karte 11-1: Zielerreichungsprognose

Stand: Dezember 2015

Lage im Land Brandenburg



Blatt GEK GHHK



Kartengrundlage:  
Landesvermessung und Geobasisinformation Brandenburg (LGB)  
Digitale Topographische Karte 1:100.000