

Gewässerentwicklungskonzept GHHK

Karte 7-6: Maßnahmen und Unterhaltung - Königsgraben-Russengraben (587824_942)

Blatt 1 von 1

Zeichenerklärung

Legende / EMT_ID	Maßnahmenbeschreibung
	65_05/65_06 Stau/Stützschwelle zum Wasserrückhalt im Entwässerungsgraben anlegen/sanieren/optimieren
	73_05 Initialpflanzungen für standortheimischen Gehölzsaum
	79_01 Gewässerunterhaltungsplan des GUV anpassen/optimieren

Wasserkörper-ID	P01	M01	71_99	Uferseite	Nr. DWA-M 610
B	E	G			Stationierung
Maßnahmenbeschreibung					
Entwicklungsziel					
	kR	mR	IR		

- B Belassen E Entwickeln G Gestalten
- WRRL-berichtspflichtiges Fließgewässer
 - WRRL-berichtspflichtiges Standgewässer
 - Fließrichtung
 - Kilometrierung
 - Planungsabschnittsgrenze
 - Grenze GEK GHHK

LANDESAMT FÜR UMWELT, GESUNDHEIT UND VERBRAUCHERSCHUTZ BRANDENBURG
 Regionalabteilung West

biota - Institut für ökologische Forschung und Planung GmbH

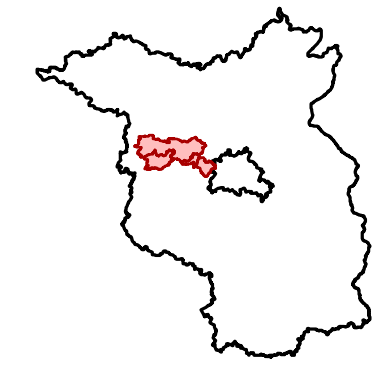
IHU Geologie und Analytik GmbH

Gewässerentwicklungskonzept Großer Havelländischer Hauptkanal

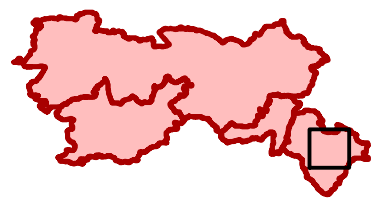
Karte 7-6: Maßnahmen und Unterhaltung

Stand: November 2015

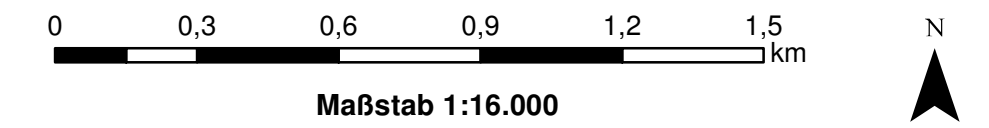
Lage im Land Brandenburg



Blatt GEK GHHK



Blatt 1



Kartengrundlage:
 Landesvermessung und Geobasisinformation Brandenburg (LGB)
 Digitale Topographische Karte 1:25.000