

Gewässerentwicklungskonzept GHHK

Karte 7-5: Maßnahmen und Unterhaltung - Schlaggraben (58782_467_P04-P06)

Blatt 2 von 2

Zeichenerklärung

Legende / EMT_ID	Maßnahmenbeschreibung
	65_05/65_06 Stau/Stützschwelle zum Wasserrückhalt im Entwässerungsgraben anlegen/sanieren/optimieren
	64_05 Rückhaltebecken anlegen
	69_09 Verrohrung umgestalten
	73_05 Initialpflanzungen für standortheimischen Gehölzsaum
	73_06 standortheimischen Gehölzsaum ergänzen
	79_01 Gewässerunterhaltungsplan des GUV anpassen/optimieren

Wasserkörper-ID	P01	M01	71_99	Uferseite	Nr. DWA-M 610
B	E	G		Stationierung	
Maßnahmenbeschreibung					
Entwicklungsziel					
	kR	mR	IR		

P01 = Planungsabschnitt
M01 = Maßnahme
71_99 = Einzelmaßnahmentyp-ID
kR = kurzfristige Realisierung
mR = mittelfristige Realisierung
IR = langfristige Realisierung

B Belassen E Entwickeln G Gestalten

- WRRL-berichtspflichtiges Fließgewässer
- WRRL-berichtspflichtiges Standgewässer
- Fließrichtung
- Kilometrierung
- Planungsabschnittsgrenze
- Grenze GEK GHHK

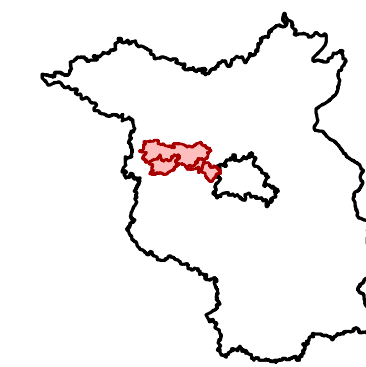
LANDESAMT FÜR UMWELT, GESUNDHEIT UND VERBRAUCHERSCHUTZ BRANDENBURG
Regionalabteilung West

biota - Institut für ökologische Forschung und Planung GmbH
 IHU Geologie und Analytik GmbH

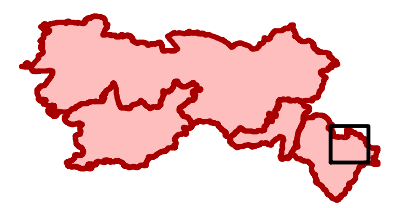
Gewässerentwicklungskonzept Großer Havelländischer Hauptkanal
Karte 7-5: Maßnahmen und Unterhaltung

Stand: November 2015

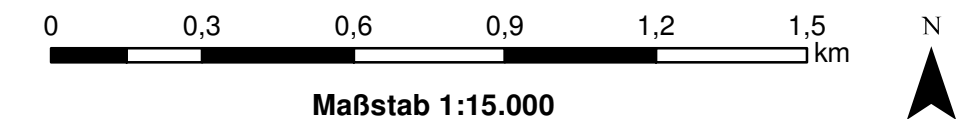
Lage im Land Brandenburg



Blatt GEK GHHK



Blatt 2



Kartengrundlage:
Landesvermessung und Geobasisinformation Brandenburg (LGB)
Digitale Topographische Karte 1:25.000