

Gewässerentwicklungskonzept GHHK 1/2 und Flügelgraben

Karte 7-5: Maßnahmen und Anforderungen an die Gewässerunterhaltung - Schlaggraben (58782_467_P01-P03)

Blatt 1 von 2

Zeichenerklärung

Legende / EMT_ID	Maßnahmenbeschreibung
	76_01/76_04 Querbauwerk beseitigen/wasserbauliche Anlage sanieren
	79_01 Gewässerunterhaltungsplan des GUV anpassen/optimieren
	73_06 standortheimischen Gehölzsaum ergänzen
	85_01 Verschlämungen im Gewässerbett beseitigen

Wasserkörper-ID	P01	M01	71_99	Uferseite	Nr. DWA-M 610
B	E	G			Stationierung
Maßnahmenbeschreibung					
Entwicklungsziel					
	kR	mR	IR		

P01 = Planungsabschnitt
M01 = Maßnahme
71_99 = Einzelmaßnahmentyp-ID
kR = kurzfristige Realisierung
mR = mittelfristige Realisierung
IR = langfristige Realisierung

B Belassen E Entwickeln G Gestalten

- WRRL-berichtspflichtiges Fließgewässer
- WRRL-berichtspflichtiges Standgewässer
- Fließrichtung
- Kilometrierung
- Planungsabschnittsgrenze
- Grenze GEK GHHK

LAND BRANDENBURG

Landesamt für Umwelt
Abteilung Wasserwirtschaft 2

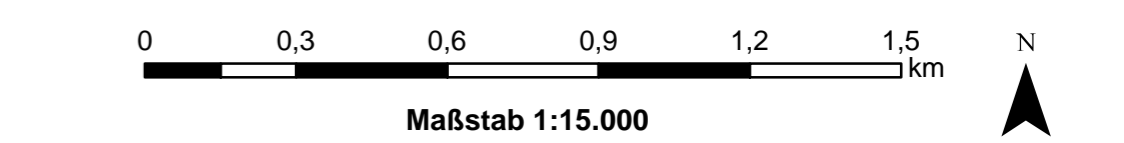
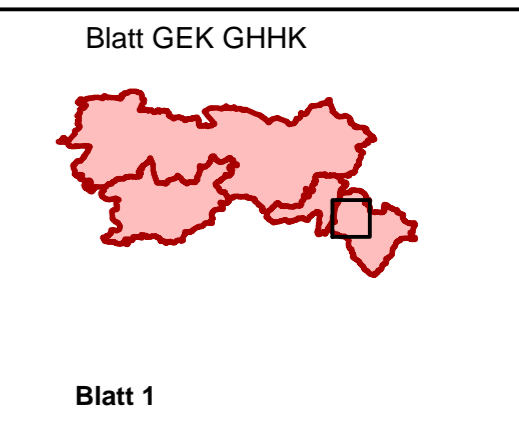
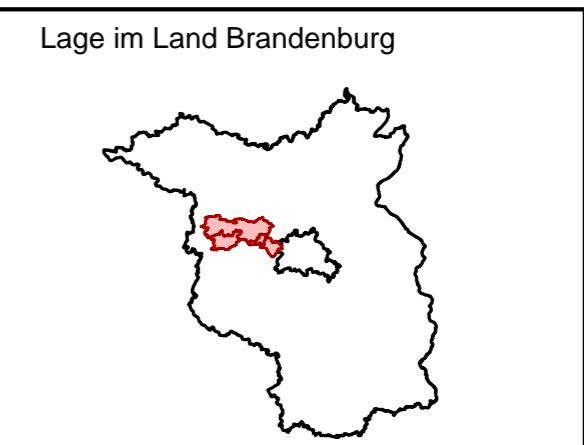
biota - Institut für ökologische Forschung und Planung GmbH

IHU Geologie und Analytik GmbH

Gewässerentwicklungskonzept Großer Havelländischer Hauptkanal 1 und 2, Erster Flügelgraben

Karte 7-5: Maßnahmen und Anforderungen an die Gewässerunterhaltung - Schlaggraben (58782_467_P01-P03)

Stand: Dezember 2016



Kartengrundlage:
Landesvermessung und Geobasisinformation Brandenburg (LGB)
Digitale Topographische Karte 1:25.000