

Gewässerentwicklungskonzept GHHK

Karte 7-5: Maßnahmen und Unterhaltung - Schlaggraben (58782_467_P01-P03)

Blatt 1 von 2

Zeichenerklärung

Legende / EMT_ID	Maßnahmenbeschreibung
	76_01/76_04 Querbauwerk beseitigen/wasserbauliche Anlage sanieren
	79_01 Gewässerunterhaltungsplan des GUV anpassen/optimieren
	73_06 standortheimischen Gehölzsaum ergänzen
	85_01 Verschlämungen im Gewässerbett beseitigen

Wasserkörper-ID	P01	M01	71_99	Uferseite	Nr. DWA-M	610
B	E	G				
Stationierung						
Maßnahmenbeschreibung						
Entwicklungsziel						
	kR	mR	IR			

P01 = Planungsabschnitt
M01 = Maßnahme
71_99 = Einzelmaßnahmentyp-ID
kR = kurzfristige Realisierung
mR = mittelfristige Realisierung
IR = langfristige Realisierung

B Belassen E Entwickeln G Gestalten

- WRRL-berichtspflichtiges Fließgewässer
- WRRL-berichtspflichtiges Standgewässer
- Fließrichtung
- Kilometrierung
- Planungsabschnittsgrenze
- Grenze GEK GHHK

LANDESAMT FÜR UMWELT, GESUNDHEIT UND VERBRAUCHERSCHUTZ BRANDENBURG
Regionalabteilung West

biota - Institut für ökologische Forschung und Planung GmbH

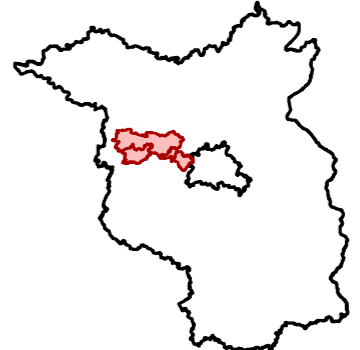
IHU Geologie und Analytik GmbH

Gewässerentwicklungskonzept Großer Havelländischer Hauptkanal

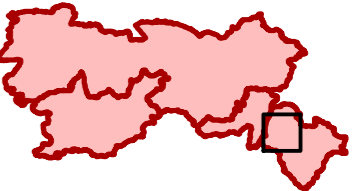
Karte 7-5: Maßnahmen und Unterhaltung

Stand: November 2015

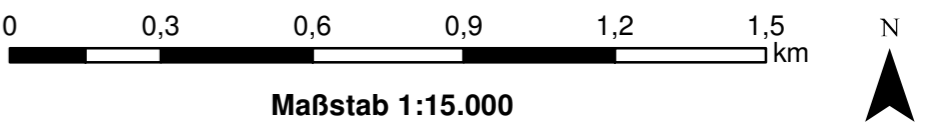
Lage im Land Brandenburg



Blatt GEK GHHK



Blatt 1



Kartengrundlage:
Landesvermessung und Geobasisinformation Brandenburg (LGB)
Digitale Topographische Karte 1:25.000