

Gewässerentwicklungskonzept GHKK 1/2 und Flügelgraben

Karte 7-4: Maßnahmen und Anforderungen an die Gewässerunterhaltung - GHKK (5878_1719_P01)

Blatt 1 von 1

Zeichenerklärung

Legende / EMT_ID	Maßnahmenbeschreibung
	61_01 Stauziel zur Gewährleistung des Mindestabflusses neu definieren/festlegen (z.B. saisonal differenzieren)
	69_05 Fischpass an Wehr anlegen
	501 Konzeptionelle Maßnahme - Erstellung von Konzeptionen/Studien/Gutachten
	508 Konzeptionelle Maßnahme - Vertiefende Untersuchungen und Kontrollen
	65_03 Verwaltung / Damm / Uferlehne schlitten oder rückbauen / abtragen
	73_03 Ufersicherung modifizieren (Ersatz durch techn.-biol. Bauweisen)
	73_05 Initialpflanzungen für standorttypischen Gehölzsaum
	79_01 Gewässerunterhaltungsplan des GUV anpassen/optimieren
	79_02 Gewässerunterhaltung stark reduzieren
	79_06 Krautung optimieren (z.B. mäandrierend, einseitig, terminlich eingeschränkt)
	79_08 Böschungsmahd optimieren

Wasserkörper-ID	P01	M01	71_99	Uferseite	Nr. DWA-M 610
B	E	G		Stationierung	

Maßnahmenbeschreibung

Entwicklungsziel

	kR	mR	IR

P01 = Planungsabschnitt
M01 = Maßnahme
71_99 = Einzelmaßnahmentyp-ID
kR = kurzfristige Realisierung
mR = mittelfristige Realisierung
IR = langfristige Realisierung

B	E	G
Belassen	Entwickeln	Gestalten

- WRRL-berichtspflichtiges Fließgewässer
- WRRL-berichtspflichtiges Standgewässer
- Fließrichtung
- Kilometrierung
- Planungsabschnittsgrenze
- Grenze GEK GHKK

Landesamt für Umwelt
 Abteilung Wasserwirtschaft 2

biota - Institut für ökologische Forschung und Planung GmbH

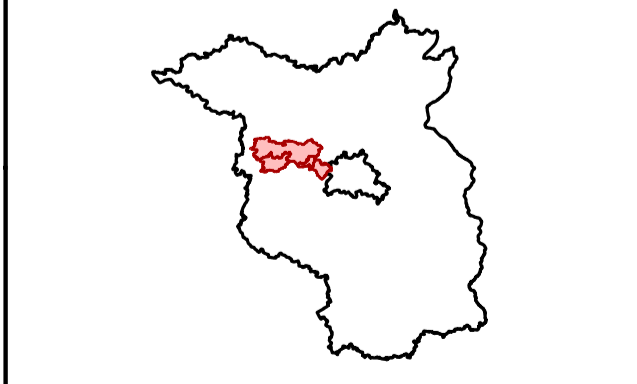
IHU Geologie und Analytik GmbH

Gewässerentwicklungskonzept Großer Havelländischer Hauptkanal 1 und 2, Erster Flügelgraben

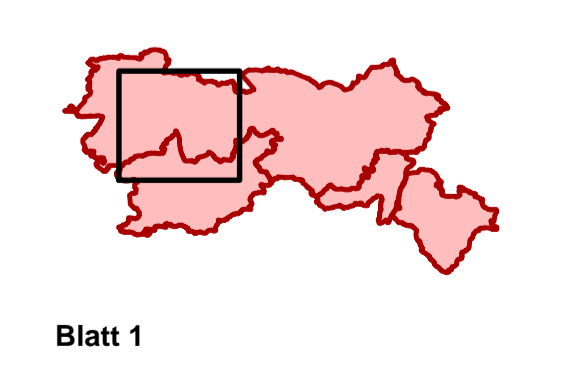
Karte 7-4: Maßnahmen und Anforderungen an die Gewässerunterhaltung - GHKK (5878_1719_P01)

Stand: Dezember 2016

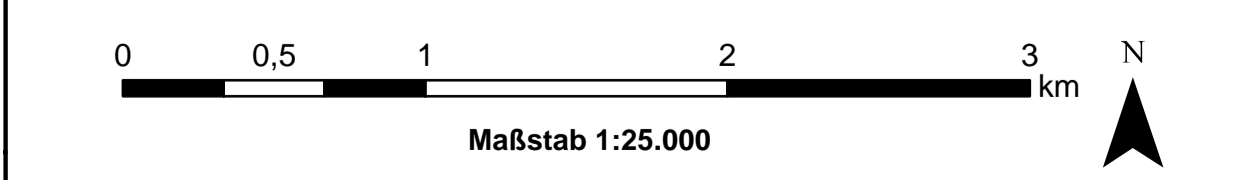
Lage im Land Brandenburg



Blatt GEK - GHKK



Blatt 1



Kartengrundlage:
Landesvermessung und Geobasisinformation Brandenburg (LGB)
Digitale Topographische Karte 1:25.000