

# Gewässerentwicklungskonzept GHHK

Karte 7-46: Maßnahmen - Hohennauener See (8000158789799)

Blatt 1 von 1

## Zeichenerklärung

Konzeptionelle Maßnahmen (Maßnahmen-Nr. 501) am gesamten Hohennauener See - keine Signaturdarstellung

| Wasserkörper-ID       | P01 | M01 | 71_99 | Uferseite | Nr. DWA-M 610 |
|-----------------------|-----|-----|-------|-----------|---------------|
| B                     | E   | G   |       |           | Stationierung |
| Maßnahmenbeschreibung |     |     |       |           |               |
| Entwicklungsziel      |     |     | kR    | mR        | IR            |

P01 = Planungsabschnitt  
M01 = Maßnahme  
71\_99 = Einzelmaßnahmentyp-ID  
kR = kurzfristige Realisierung  
mR = mittelfristige Realisierung  
IR = langfristige Realisierung

B Belassen E Entwickeln G Gestalten

WRRL-berichtspflichtiges Standgewässer

Grenze GEK GHHK



**LANDESAMT FÜR UMWELT, GESUNDHEIT UND VERBRAUCHERSCHUTZ BRANDENBURG**  
Regionalabteilung West



biota - Institut für ökologische Forschung und Planung GmbH

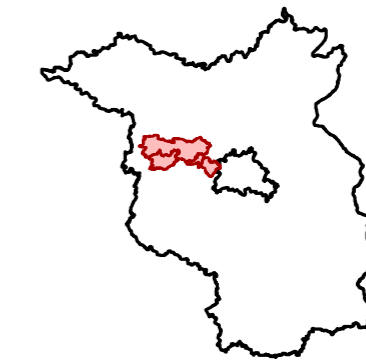


IHU Geologie und Analytik GmbH

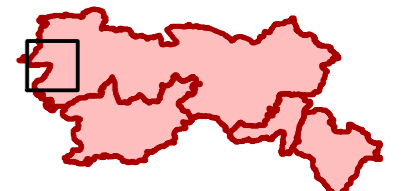
**Gewässerentwicklungskonzept Großer Havelländischer Hauptkanal**  
Karte 7-46: Maßnahmen

Stand: November 2015

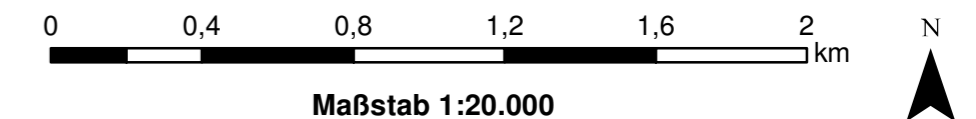
Lage im Land Brandenburg



Blatt GEK GHHK



Blatt 1



Kartengrundlage:  
Landesvermessung und Geobasisinformation Brandenburg (LGB)  
Digitale Topographische Karte 1:25.000