

# Gewässerentwicklungskonzept GHHK 1/2 und Flügelgraben

Karte 7-42: Maßnahmen und Anforderungen an die Gewässerunterhaltung - Riesenbruchgraben (5878978\_1380\_P01 bis P03)

Blatt 1 von 1

## Zeichenerklärung

| Legende / EMT_ID | Maßnahmenbeschreibung                                       |
|------------------|---|
|                  | 73_05 Initialpflanzungen für standorttypischen Gehölzsaum   |
|                  | 73_06 standortheimischen Gehölzsaum ergänzen                |
|                  | 79_01 Gewässerunterhaltungsplan des GUV anpassen/optimieren |

| Wasserkörper-ID       | P01 | M01 | 71_99 | Uferseite | Nr. DWA-M 610 |
|-----------------------|-----|-----|-------|-----------|---------------|
| B                     | E   | G   |       |           | Stationierung |
| Maßnahmenbeschreibung |     |     |       |           |               |
| Entwicklungsziel      |     |     |       |           |               |
|                       |     |     | kR    | mR        | IR            |

P01 = Planungsabschnitt  
M01 = Maßnahme  
71\_99 = Einzelmaßnahmentyp-ID  
kR = kurzfristige Realisierung  
mR = mittelfristige Realisierung  
IR = langfristige Realisierung

B Belassen E Entwickeln G Gestalten

- WRRL-berichtspflichtiges Fließgewässer
- WRRL-berichtspflichtiges Standgewässer
- Fließrichtung
- Kilometrierung
- Planungsabschnittsgrenze
- Grenze GEK GHHK

LAND BRANDENBURG

Landesamt für Umwelt  
Abteilung Wasserwirtschaft 2

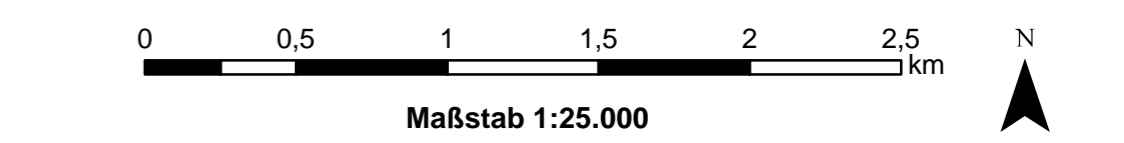
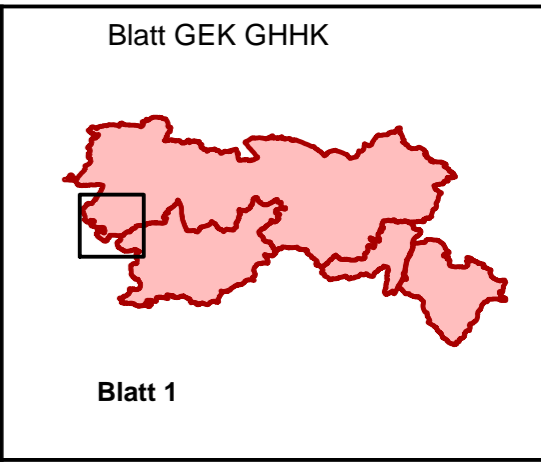
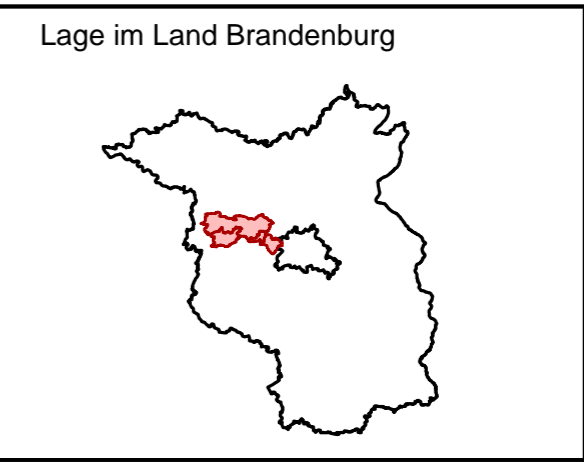
biota - Institut für ökologische Forschung und Planung GmbH

IHU Geologie und Analytik GmbH

## Gewässerentwicklungskonzept Großer Haveländischer Hauptkanal 1 und 2, Erster Flügelgraben

Karte 7-42: Maßnahmen und Anforderungen an die Gewässerunterhaltung - Riesenbruchgraben (5878978\_1380\_P01 bis P03)

Stand: Dezember 2016



Kartengrundlage:  
Landesvermessung und Geobasisinformation Brandenburg (LGB)  
Digitale Topographische Karte 1:25.000