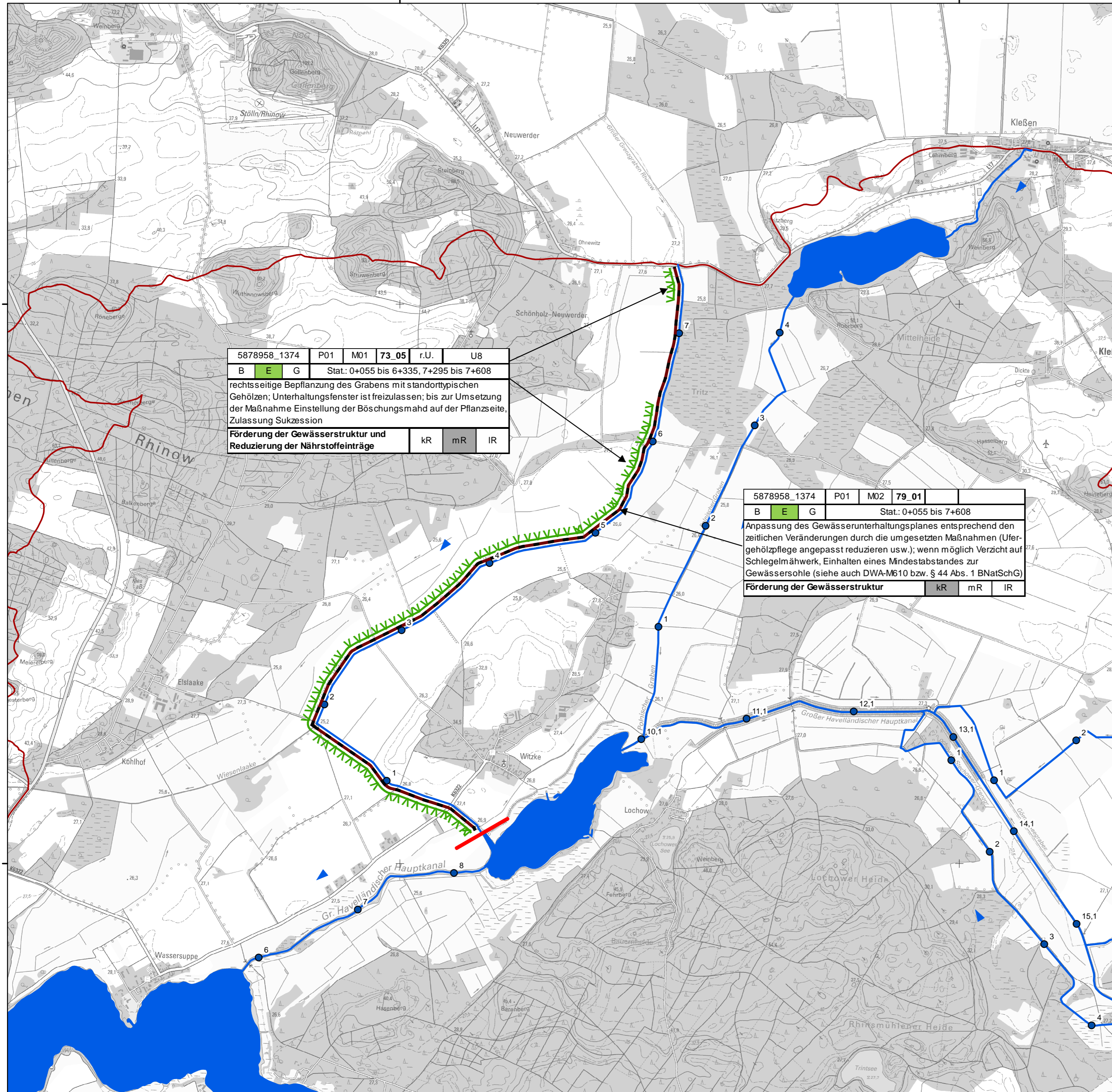


3325000

3330000



5878958_1374	P01	M01	73_05	r.U.	U8
B	E	G	Stat.: 0+055 bis 6+335, 7+295 bis 7+608		
rechtsseitige Bepflanzung des Grabens mit standorttypischen Gehölzen; Unterhaltungsfenster ist freizulassen; bis zur Umsetzung der Maßnahme Einstellung der Böschungsmahd auf der Pflanzseite, Zulassung Sukzession					
Förderung der Gewässerstruktur und Reduzierung der Nährstoffeinträge			kR	mR	IR

5878958_1374	P01	M02	79_01		
B	E	G	Stat.: 0+055 bis 7+608		
Anpassung des Gewässerunterhaltungsplanes entsprechend den zeitlichen Veränderungen durch die umgesetzten Maßnahmen (Ufergehölzpflege angepasst reduzieren usw.); wenn möglich Verzicht auf Schlegelmähwerk, Einhalten eines Mindestabstandes zur Gewässersohle (siehe auch DWA-M610 bzw. § 44 Abs. 1 BNatSchG)					
Förderung der Gewässerstruktur			kR	mR	IR

Gewässerentwicklungskonzept GHHK 1/2 und Flügelgraben

Karte 7-40: Maßnahmen und Anforderungen an die Gewässerunterhaltung - Großer Grenzgraben Witzke (5878958_1374_P01)

Blatt 1 von 1

Zeichenerklärung

Legende / EMT_ID	Maßnahmenbeschreibung
	73_05 Initialpflanzungen für standorttypischen Gehölzsaum
	79_01 Gewässerunterhaltungsplan des GUV anpassen/optimieren

Wasserkörper-ID	P01	M01	71_99	Uferseite	Nr. DWA-M 610
B	E	G	Stationierung		
Maßnahmenbeschreibung					
Entwicklungsziel			kR	mR	IR

P01 = Planungsabschnitt
M01 = Maßnahme
71_99 = Einzelmaßnahmetyp-ID
kR = kurzfristige Realisierung
mR = mittelfristige Realisierung
IR = langfristige Realisierung

- WRRL-berichtspflichtiges Fließgewässer
- WRRL-berichtspflichtiges Standgewässer
- Fließrichtung
- Kilometrierung
- Planungsabschnittsgrenze
- Grenze GEK GHHK

LAND BRANDENBURG

Landesamt für Umwelt
Abteilung Wasserwirtschaft 2

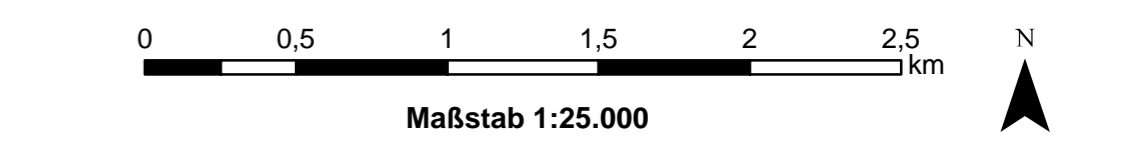
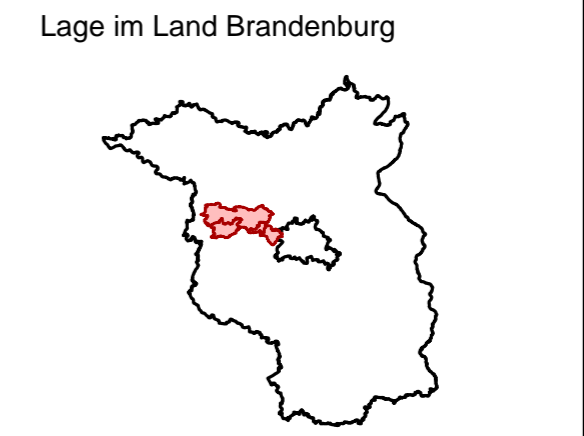
biota - Institut für ökologische Forschung und Planung GmbH

IHU Geologie und Analytik GmbH

Gewässerentwicklungskonzept Großer Haveländischer Hauptkanal 1 und 2, Erster Flügelgraben

Karte 7-40: Maßnahmen und Anforderungen an die Gewässerunterhaltung - Großer Grenzgraben Witzke (5878958_1374_P01)

Stand: Dezember 2016



Kartengrundlage:
Landesvermessung und Geobasisinformation Brandenburg (LGB)
Digitale Topographische Karte 1:25.000