

# Gewässerentwicklungskonzept GHHK 1/2 und Flügelgraben

Karte 7-3: Maßnahmen und Anforderungen an die Gewässerunterhaltung - GHHK (5878\_187\_P01-P02)

Blatt 1 von 1

## Zeichenerklärung

Legende / EMT_ID	Maßnahmenbeschreibung
	76_01/76_04 Querbauwerk beseitigen/wasserbauliche Anlage sanieren
	72_09 Gewässerprofil aufweiten/Vorlandabsenkung
	73_05 Initialpflanzungen für standortheimischen Gehölzsaum
	79_01 Gewässerunterhaltungsplan des GUV anpassen/optimieren

Wasserkörper-ID	P01	M01	71_99	Uferseite	Nr. DWA-M 610
B	E	G			Stationierung
Maßnahmenbeschreibung					
Entwicklungsziel			kR	mR	IR

P01 = Planungsabschnitt  
M01 = Maßnahme  
71\_99 = Einzelmaßnahmentyp-ID  
kR = kurzfristige Realisierung  
mR = mittelfristige Realisierung  
IR = langfristige Realisierung

- B Belassen
- E Entwickeln
- G Gestalten
- WRRL-berichtspflichtiges Fließgewässer
- WRRL-berichtspflichtiges Standgewässer
- Fließrichtung
- Kilometrierung
- Planungsabschnittsgrenze
- Grenze GEK GHHK

LAND BRANDENBURG

Landesamt für Umwelt  
Abteilung Wasserwirtschaft 2

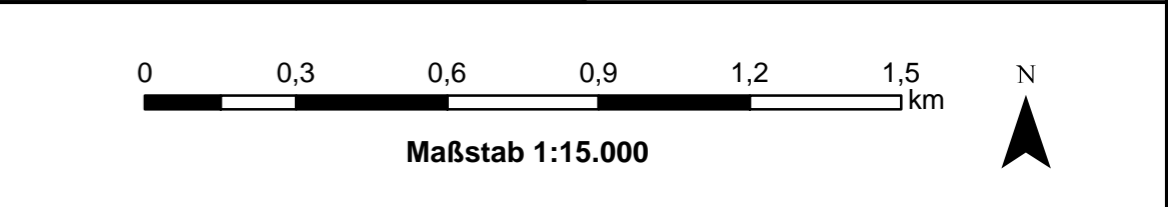
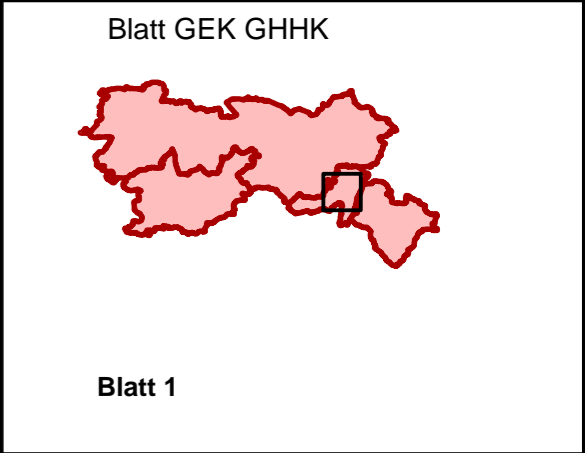
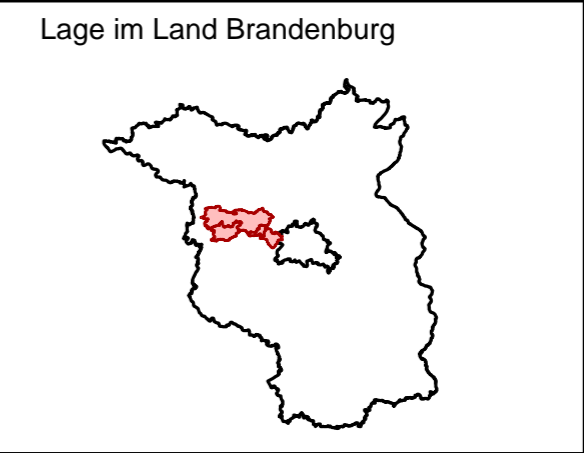
biota - Institut für ökologische Forschung und Planung GmbH

IHU Geologie und Analytik GmbH

## Gewässerentwicklungskonzept Großer Havelländischer Hauptkanal 1 und 2, Erster Flügelgraben

Karte 7-3: Maßnahmen und Anforderungen an die Gewässerunterhaltung - GHHK (5878\_187\_P01-P02)

Stand: Dezember 2016



Kartengrundlage:  
Landesvermessung und Geobasisinformation Brandenburg (LGB)  
Digitale Topographische Karte 1:25.000