

3325000

3330000

# Gewässerentwicklungskonzept GHHK 1/2 und Flügelgraben

## Karte 7-39: Maßnahmen und Anforderungen an die Gewässerunterhaltung - Polnischer Graben (5878954\_1371\_P01)

Blatt 1 von 1

### Zeichenerklärung

Legende / EMT_ID	Maßnahmenbeschreibung
	29_11 Einhaltung eines Abstandes zum Gewässer bei Weidenutzung
	73_05 Initialpflanzungen für standorttypischen Gehölzsaum
	79_01 Gewässerunterhaltungsplan des GUV anpassen/optimieren

Wasserkörper-ID	P01	M01	71_99	Uferseite	Nr. DWA-M 610
B	E	G			Stationierung
Maßnahmenbeschreibung					
Entwicklungsziel					
	kR	mR	IR		

P01 = Planungsabschnitt  
M01 = Maßnahme  
71\_99 = Einzelmaßnahmentyp-ID  
kR = kurzfristige Realisierung  
mR = mittelfristige Realisierung  
IR = langfristige Realisierung

B	Belassen	E	Entwickeln	G	Gestalten

LAND BRANDENBURG

Landesamt für Umwelt  
Abteilung Wasserwirtschaft 2

biota - Institut für ökologische Forschung und Planung GmbH

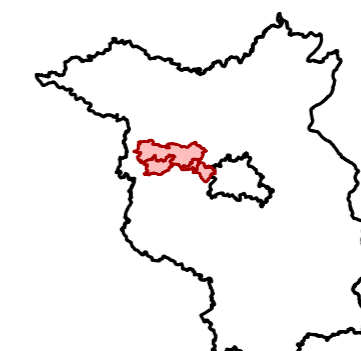
IHU Geologie und Analytik GmbH

### Gewässerentwicklungskonzept Großer Havelländischer Hauptkanal 1 und 2, Erster Flügelgraben

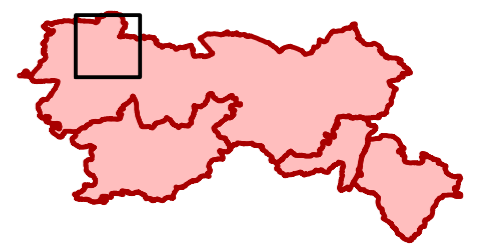
Karte 7-39: Maßnahmen und Anforderungen an die Gewässerunterhaltung - Polnischer Graben (5878954\_1371\_P01)

Stand: Dezember 2016

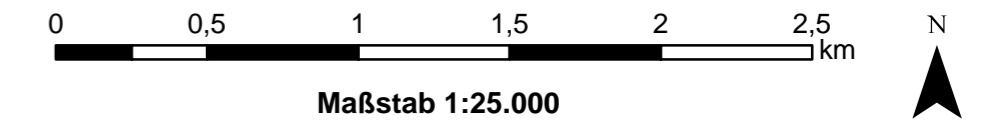
Lage im Land Brandenburg



Blatt GEK GHHK



Blatt 1



Kartengrundlage:  
Landesvermessung und Geobasisinformation Brandenburg (LGB)  
Digitale Topographische Karte 1:25.000

5878954_1371	P01	M01	73_05	r.U.	U8
B	E	G			
Stat.: 0+021 bis 4+217					
rechtsseitige Bepflanzung des Grabens mit standorttypischen Gehölzen; Unterhaltungsfenster ist freizulassen; bis zur Umsetzung der Maßnahme Einstellung der Böschungsmahd auf der Pflanzseite, Zulassung Sukzession					
Förderung der Gewässerstruktur und Reduzierung der Nährstoffeinträge					
	kR	mR	IR		

5878954_1371	P01	M03	79_01		
B	E	G			
Stat.: 0+021 bis 4+217					
Anpassung des Gewässerunterhaltungsplanes entsprechend den zeitlichen Veränderungen durch die umgesetzten Maßnahmen (Ufergehölzpflege angepasst reduzieren usw.); wenn möglich Verzicht auf Schlegelmähwerk, Einhalten eines Mindestabstandes zur Gewässersohle (siehe auch DWA-M610 bzw. § 44 Abs. 1 BNatSchG)					
Förderung der Gewässerstruktur					
	kR	mR	IR		

5878954_1371	P01	M02	29_11	I+r.U.	
B	E	G			
Stat.: 0+082 bis 1+299, 0+394 bis 1+178, 1+309 bis 2+238					
um den Nährstoffeintrag links- (St. 0+082 bis 1+299) bzw. rechtsseitig (St. 0+394 bis 1+178 und 1+309 bis 2+238) zu verringern Verlegung der Abzäunung um mehrere Meter nach hinten					
Förderung der Gewässerstruktur und Reduzierung der Nährstoffeinträge					
	kR	mR	IR		

5845000

5845000

5840000

5840000

3325000

3330000