

Gewässerentwicklungskonzept GHHK

Karte 7-34: Maßnahmen und Unterhaltung - Barnewitzer Grenzgraben (5878884_1368)

Blatt 1 von 1

Zeichenerklärung

Legende / EMT_ID	Maßnahmenbeschreibung
61_05	Speicherhaltung im Winter
65_05/65_06	Stau/Stützschwelle zum Wasserrückhalt im Entwässerungsgraben anlegen/sanieren/optimieren
73_05	Initialpflanzungen für standortheimischen Gehölzsaum
79_01	Gewässerunterhaltungsplan des GUV anpassen/optimieren

Wasserkörper-ID	P01	M01	71_99	Uferseite	Nr. DWA-M 610
B	E	G			Stationierung
Maßnahmenbeschreibung					
Entwicklungsziel					
					kR mR IR

P01 = Planungsabschnitt
M01 = Maßnahme
71_99 = Einzelmaßnahmentyp-ID
kR = kurzfristige Realisierung
mR = mittelfristige Realisierung
IR = langfristige Realisierung

- Belassen
- Entwickeln
- Gestalten
- WRRL-berichtspflichtiges Fließgewässer
- WRRL-berichtspflichtiges Standgewässer
- Fließrichtung
- Kilometrierung
- Planungsabschnittsgrenze
- Grenze GEK GHHK

LANDESAMT FÜR UMWELT, GESUNDHEIT UND VERBRAUCHERSCHUTZ BRANDENBURG
Regionalabteilung West

biota - Institut für ökologische Forschung und Planung GmbH

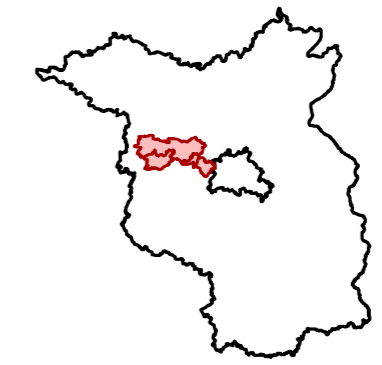
IHU Geologie und Analytik GmbH

Gewässerentwicklungskonzept Großer Havelländischer Hauptkanal

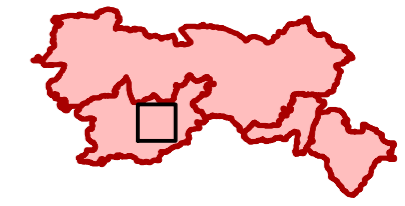
Karte 7-34: Maßnahmen und Unterhaltung

Stand: November 2015

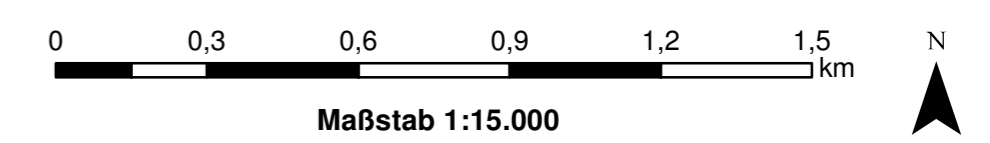
Lage im Land Brandenburg



Blatt GEK GHHK



Blatt 1



Kartengrundlage:
Landesvermessung und Geobasisinformation Brandenburg (LGB)
Digitale Topographische Karte 1:25.000