

Gewässerentwicklungskonzept GHHK

Karte 7-33: Maßnahmen und Unterhaltung - Pessindammer Grenzgraben (587888_957_P05-P06)

Blatt 3 von 3

Zeichenerklärung

Legende / EMT_ID	Maßnahmenbeschreibung
	65_05/65_06 Stau/Stützschwelle zum Wasserrückhalt im Entwässerungsgraben anlegen/sanieren/optimieren
	73_05 Initialpflanzungen für standortheimischen Gehölzsaum
	79_01 Gewässerunterhaltungsplan des GUV anpassen/optimieren

Wasserkörper-ID	P01	M01	71_99	Uferseite	Nr. DWA-M 610
B	E	G			Stationierung
Maßnahmenbeschreibung					
Entwicklungsziel					
					kR mR IR

P01 = Planungsabschnitt
M01 = Maßnahme
71_99 = Einzelmaßnahmentyp-ID
kR = kurzfristige Realisierung
mR = mittelfristige Realisierung
IR = langfristige Realisierung

B	E	G
Belassen	Entwickeln	Gestalten

	WRRL-berichtspflichtiges Fließgewässer		Kilometrierung
	WRRL-berichtspflichtiges Standgewässer		Planungsabschnittsgrenze
	Fließrichtung		Grenze GEK GHHK

LANDESAMT FÜR UMWELT, GESUNDHEIT UND VERBRAUCHERSCHUTZ BRANDENBURG
Regionalabteilung West

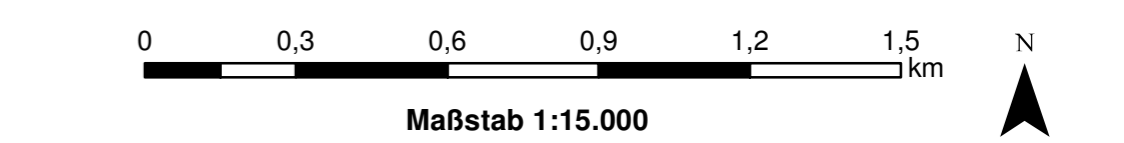
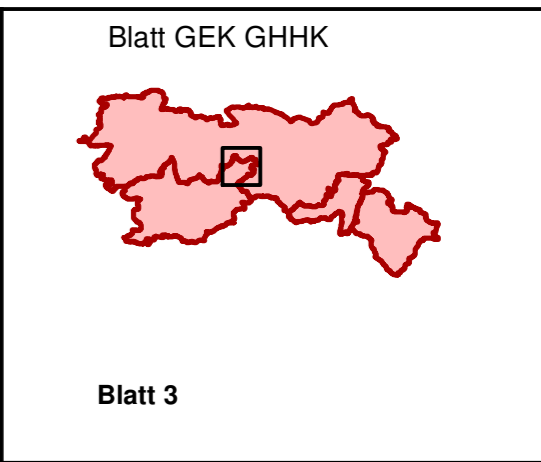
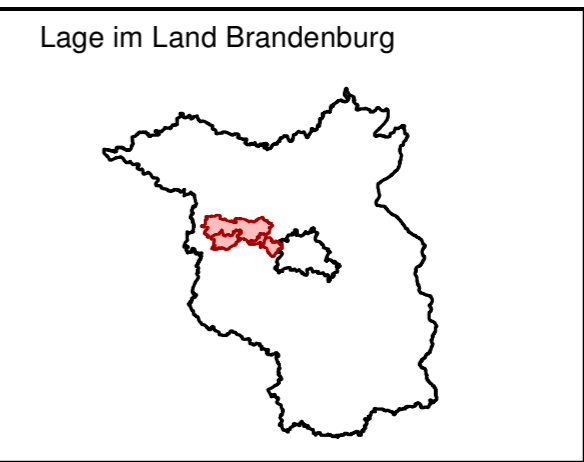
biota - Institut für ökologische Forschung und Planung GmbH

IHU Geologie und Analytik GmbH

Gewässerentwicklungskonzept Großer Havelländischer Hauptkanal

Karte 7-33: Maßnahmen und Unterhaltung

Stand: November 2015



Kartengrundlage:
Landesvermessung und Geobasisinformation Brandenburg (LGB)
Digitale Topographische Karte 1:25.000