

587888_957	P03	M03	79_01
B	E	G	
Stat.: 5+370 bis 6+835			
Anpassung des GU-Planes entsprechend den zeitlichen Veränderungen durch die umgesetzten Maßnahmen (Ufergehölzpflege angepasst reduzieren usw.); Verzicht auf Schlegelmähwerk, Einhalten eines Mindestabstandes zur Gewässersohle (siehe DWA-M610). Nach Umsetzung von M01 und M02 und verbesserter Beschattung durch ausgeprägten Gehölzsaum.			
Verbesserung und Förderung der Gewässerstrukturen			
	kR	mR	IR

587888_957	P03	M02	73_06	I.U.	U8
B	E	G			
Stat.: 5+900 bis 6+500					
Linksseitig auf einem Teilschnitt standortheimischen Gehölzsaum ergänzen					
Verbesserung und Förderung der Gewässerstrukturen					
	kR	mR	IR		

587888_957	P04	M01	73_05	I.U.	U10
B	E	G			
Stat.: 6+900 bis 10+500					
Linksseitig auf einem Teilschnitt standortheimischen Gehölzsaum pflanzen					
Verbesserung und Förderung der Gewässerstrukturen					
	kR	mR	IR		

587888_957	P04	M02	65_06
B	E	G	
Stat.: 6+835 (BW09a)			
Stau (BW09a) zum Wasserrückhalt sanieren			
Verbesserung des Wasserrückhaltes			
	kR	mR	IR

587888_957	P03	M01	73_05	I.U.	U10
B	E	G			
Stat.: 5+500 bis 6+800					
Linksseitig auf zwei Teilschnitten standortheimischen Gehölzsaum pflanzen					
Verbesserung und Förderung der Gewässerstrukturen					
	kR	mR	IR		

587888_957	P04	M03	79_01
B	E	G	
Stat.: 6+835 bis 10+507			
Anpassung des GU-Planes entsprechend den zeitlichen Veränderungen durch die umgesetzten Maßnahmen (Ufergehölzpflege angepasst reduzieren usw.); Verzicht auf Schlegelmähwerk, Einhalten eines Mindestabstandes zur Gewässersohle (siehe DWA-M610). Nach Umsetzung von M01 und verbesserter Beschattung durch ausgeprägten Gehölzsaum.			
Verbesserung und Förderung der Gewässerstrukturen			
	kR	mR	IR

Gewässerentwicklungskonzept GHHK

Karte 7-33: Maßnahmen und Unterhaltung - Pessindammer Grenzgraben (587888_957_P03-P04)

Blatt 2 von 3

Zeichenerklärung

Legende / EMT_ID	Maßnahmenbeschreibung
	65_05/65_06 Stau/Stützschwelle zum Wasserrückhalt im Entwässerungsgraben anlegen/sanieren/optimieren
	73_05 Initialpflanzungen für standortheimischen Gehölzsaum
	73_06 standortheimischen Gehölzsaum ergänzen
	79_01 Gewässerunterhaltungsplan des GUV anpassen/optimieren

Wasserkörper-ID	P01	M01	71_99	Uferseite	Nr. DWA-M 610
B	E	G			
Stationierung					
Maßnahmenbeschreibung					
Entwicklungsziel					
	kR	mR	IR		

- | | | | |
|------------|--|-------------|--------------------------|
| B Belassen | E Entwickeln | G Gestalten | |
| | WRRL-berichtspflichtiges Fließgewässer | | Kilometrierung |
| | WRRL-berichtspflichtiges Standgewässer | | Planungsabschnittsgrenze |
| | Fließrichtung | | Grenze GEK GHHK |

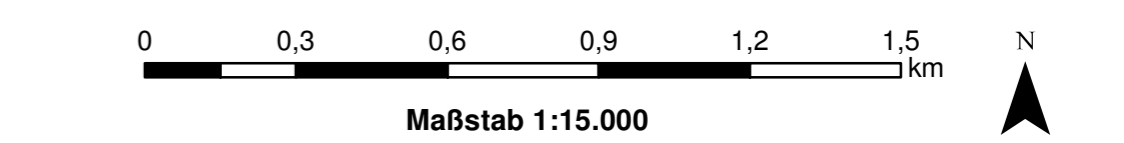
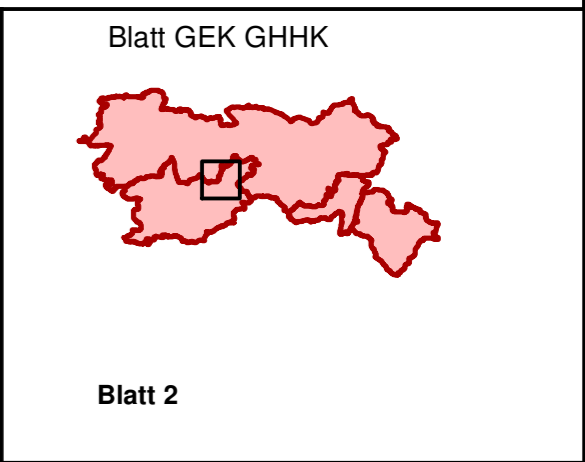
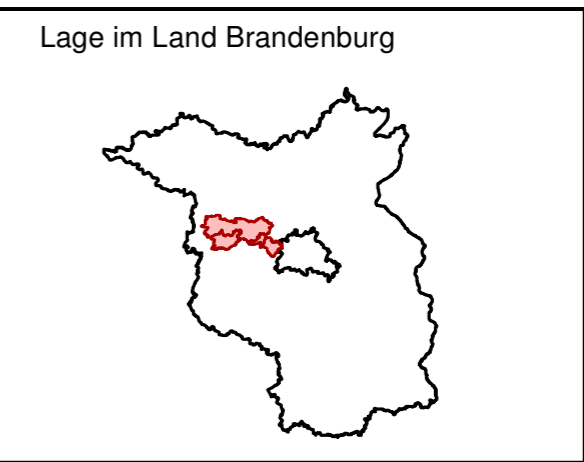
LANDESAMT FÜR UMWELT, GESUNDHEIT UND VERBRAUCHERSCHUTZ BRANDENBURG
 Regionalabteilung West

biota - Institut für ökologische Forschung und Planung GmbH
 IHU Geologie und Analytik GmbH

Gewässerentwicklungskonzept Großer Havelländischer Hauptkanal

Karte 7-33: Maßnahmen und Unterhaltung

Stand: November 2015



Kartengrundlage:
 Landesvermessung und Geobasisinformation Brandenburg (LGB)
 Digitale Topographische Karte 1:25.000