

Gewässerentwicklungskonzept GHHK

Karte 7-33: Maßnahmen und Unterhaltung - Pessindammer Grenzgraben (587888_957_P01-P02)

Blatt 1 von 3

Zeichenerklärung

Legende / EMT_ID	Maßnahmenbeschreibung
61_05	Speicherhaltung im Winter
65_05/65_06	Stau/Stützschwelle zum Wasserrückhalt im Entwässerungsgraben anlegen/sanieren/optimieren
76_01/76_04	Querbauwerk beseitigen/wasserbauliche Anlage sanieren
73_05	Initialpflanzungen für standortheimischen Gehölzsaum
73_08	standortuntypische Gehölze entfernen
79_01	Gewässerunterhaltungsplan des GUV anpassen/optimieren

Wasserkörper-ID	P01	M01	71_99	Uferseite	Nr. DWA-M 610
B	E	G			Stationierung
Maßnahmenbeschreibung					
Entwicklungsziel					
	kR	mR			IR

P01 = Planungsabschnitt
M01 = Maßnahme
71_99 = Einzelmaßnahmentyp-ID
kR = kurzfristige Realisierung
mR = mittelfristige Realisierung
IR = langfristige Realisierung

B	Belassen	E	Entwickeln	G	Gestalten

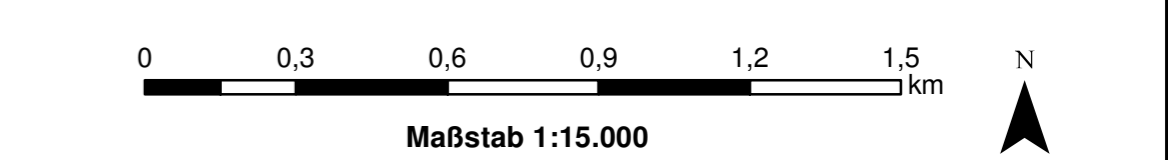
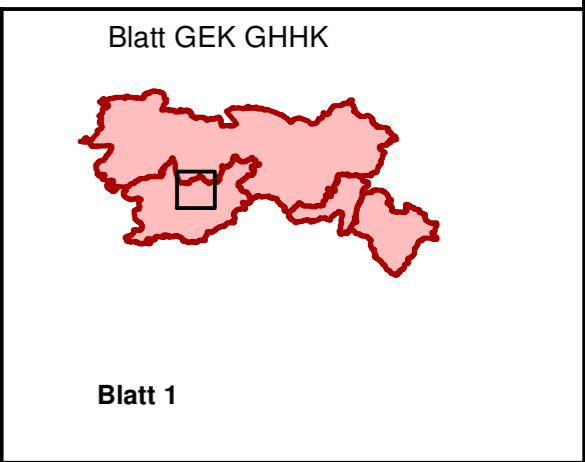
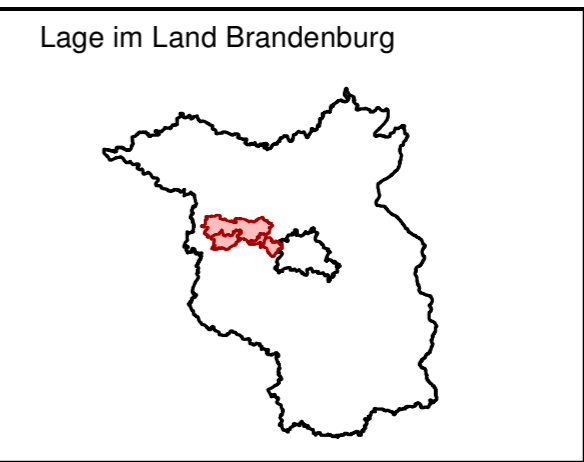
LANDESAMT FÜR UMWELT, GESUNDHEIT UND VERBRAUCHERSCHUTZ BRANDENBURG
Regionalabteilung West

biota - Institut für ökologische Forschung und Planung GmbH
 IHU Geologie und Analytik GmbH

Gewässerentwicklungskonzept Großer Havelländischer Hauptkanal

Karte 7-33: Maßnahmen und Unterhaltung

Stand: November 2015



Kartengrundlage:
Landesvermessung und Geobasisinformation Brandenburg (LGB)
Digitale Topographische Karte 1:25.000